Naturpark Mëllerdall Geopark

2022

INDICATEURS D'ACTION

Natur- & Geopark Mëllerdall

8, rue de l'Auberge
L-6315 Beaufort

www.naturpark-mellerdall.lu
www.geopark-mellerdall.lu

TABLE DES MATIÈRES

Introduction 7
Missions, champs d´action et indicateurs d´action 10
Structure du document d'évaluation – Fiche-type 12
Fiche type 12
Abréviations 14

INDICATEUR D'ACTION 1:
Actions de sauvegarde et de remise en état du milieu naturel 16

1.1. Mise en œuvre des plans d'actions 16
1.2. Journée de l'arbre 20
1.3. Cadastre des haies et arbres solitaires 21
1.4. D'Naturparken zu Lëtzebuerg – (een) Insekteräich 21

INDICATEUR D'ACTION 2:
Actions menées pour encourager les groupes d'acteurs-clés de l'évolution du milieu (agriculteurs, sylviculteurs, élus locaux, etc.) à adopter des pratiques plus respectueuses du patrimoine naturel 24

2.1. Programme « biodiversité » : contribution à la mise en œuvre du régime d'aides pour la sauvegarde de la diversité biologique 24
2.2. Plantation de plates-bandes à fleurs indigènes à l'intérieur des agglomérations 25
2.3. Gestion extensive des espaces verts publics 26
2.4. Protection des espèces au milieu urbain 27
2.5. Pacte Nature 27

INDICATEUR D'ACTION 3:
Expertises et diffusions scientifiques relatives au patrimoine naturel 29

3.1. Inventaires et expertises ponctuelles 29

INDICATEUR D'ACTION 4:
Actions dans le cadre de la mise en œuvre des plans de gestion Natura 2000 31

4.1. Mise en œuvre des plans de gestions Natura 2000 31
4.2. Projet « Natura 2000 verbindet » 33

INDICATEUR D'ACTION 5:
Actions menées pour encourager les sylviculteurs à adopter des pratiques durables de gestions des forêts 35

5.1. « Waldführerschein » 35

INDICATEUR D'ACTION 6:
Actions menées en vue de protéger le climat et de promouvoir les énergies renouvelables 37

6.1. Soutien de la collaboration régionale des communes membres dans la mise en œuvre du Pacte Climat 37
6.2. Gestion du Klima-Agence Infopoint NGPMëllerdall 38
6.3. Coopérative énergétique « Energiepark Mëllerdall » 39
6.4. Construction d'une minicentrale hydroélectrique 39
6.5. Installation d'un chauffage à copeaux de bois issu de l'entretien paysager 40
6.6. Projet pilote d'un réseau d'efficience énergétique pour entreprises 40

INDICATEUR D'ACTION 7:
Actions en vue de protéger les eaux 43

7.1. Soutien de la collaboration régionale des communes membres dans la mise en œuvre des programmes de mesures dans les zones de protection d'eau potable 43
7.2. Action de promotion pour l'utilisation de l'eau du robinet 44

INDICATEUR D'ACTION 8:
Actions menées en vue de protéger les sols 46

8.1. Mise en œuvre du plan d'action « ... sans pesticides » 46
8.2. Mesures techniques (cf. 2.2 et 2.3) 47

INDICATEUR D'ACTION 9:
Actions menées en vue de protéger l'air 48

INDICATEUR D'ACTION 10:
Actions de valorisation et de protection du patrimoine culturel....49

10.1. Pierre sèche....49
10.2. Valorisation des métiers d'antan....50
10.3. Valorisation du patrimoine culturel et naturel....50

INDICATEUR D'ACTION 11:
Actions organisées pour sensibiliser et éduquer au développement durable....52

11.1. Brochure d'activités....52
11.2. Actions de sensibilisation et de formation dans le cadre du projet LIFE-IP ZENAPA....53
11.3. Actions de sensibilisation et de formation pour la conservation de la biodiversité....53
11.4. Actions de sensibilisation dans les zones Natura 2000....55
11.5. Naturparkschoul....56
11.6. École du Goût....57
11.7. Actions de sensibilisation et de formation sur des sujets géologiques....59
11.8. Encadrement de stages et de mémoires de fin d'étude....60

INDICATEUR D'ACTION 12:
Actions menées dans le cadre de la gestion des Maisons des Parcs....62

12.1. Exposition....62

INDICATEUR D'ACTION 13:
Actions de valorisation et de promotion des produits régionaux....64

13.1. Adaptation et extension de la base des données des producteurs régionaux....64
13.2. Coordination du programme « Natur genéissen »....65
13.3. Actions de promotion des produits régionaux et de soutien des producteurs....66
13.4. Mise en réseau, assistance et coopération....67
13.5. « Mount vum Bongert » - Le mois des prés-vergers....67
13.6. Participation à la manifestation « Au Goût du Terroir » dans le cadre d'Esch2022....68
13.7. Projet IGCP : GEOfood pour le développement durable dans les géoparcs mondiaux de l'UNESCO....69

INDICATEUR D'ACTION 14:
Actions de valorisation des produits forestiers....71

14.1. Actions de promotion du bois régional « Holz vun hei »....71

INDICATEUR D'ACTION 15:
Actions de promotion d'une économie durable 73

15.1. Mise en place d'un conseil économique et d'une assistance PME 73
15.2. Organisation de conférences et de formations pour PME régionales 74
15.3. Suivi du projet « zones d'activités économiques sur le territoire du NGPMëllerdall » 74
15.4. Sensibilisation des entreprises sur les principes de l'économie circulaire 75
15.5. Participation à des formations et conférences sur des sujets économiques actuels 76
15.6. Projet LEADER « Coworking spaces » 77

INDICATEUR D'ACTION 16:
Actions de conseil des agriculteurs 78

16.1. Conseil des agriculteurs 78

INDICATEUR D'ACTION 17:
Actions menées en faveur d'un tourisme durable 80

17.1. Points de vue 80

INDICATEUR D'ACTION 18:
Actions menées en faveur d'un aménagement du territoire respectueux du patrimoine naturel et culturel 82

INDICATEUR D'ACTION 19:
Actions menées dans le cadre du SIG 83

INDICATEUR D'ACTION 20:
Actions menées en faveur d'une mobilité durable 84

20.1. Actions de mobilité durable 84
20.2. Late night bus Mëllerdall 85

INDICATEUR D'ACTION 21:
Partenariats et coopérations engagés avec d'autres acteurs 87

21.1. Activités d'échange au niveau national et international 87
21.2. Parc naturel transfrontalier germano-luxembourgeois 88
21.3. Etablissement d'un accord de partenariat 88

INDICATEUR D'ACTION 22:
Implications dans des projets européens 90

22.1. Projet INTERREG VA Grande Région « Pierre sèche » 90
22.2. Projet LIFE-IP « ZENAPA » 91
22.3. Projet LEADER « Holz vun hei » 91
22.4. Projet transnational LEADER « CIRCLE » 92
22.5. Projet LEADER « 2021 : UNESCO Global Geopark » 92
22.6. Projet transnational LEADER « UNESCO Global Geoparks - Kooperation von Sandlandschaften » 93
22.7. Implication en tant que partenaire méthodologique 93

INDICATEUR D'ACTION 23:
Actions de marketing (journal, points d'information, sites web, newsletter, présence foires, etc.) 95

23.1. Publications à diffusion régulière 95
23.2. Sites web et médias sociaux 96
23.3. Relations avec la presse 97
23.4. Productions audiovisuelles 97
23.5. Présence avec un stand d'info lors d'événements-clef 98
23.6. Identification du territoire du Parc et supports marketing 98
23.7. Présentations de promotion du NGPMëllerdall et de ses projets 99

INDICATEUR D'ACTION 24:
Actions menées dans le cadre de la gestion de la Resource Database 101

24.1. Alimentation de la base de données 101

INDICATEUR D'ACTION 25:
Actions de participation et de recueil d'avis/propositions des habitants du Parc naturel 102

25.1. Recueil d'avis et d'idées 102
25.2. Initiatives de participation 103

INDICATEUR D'ACTION 26:
Actions spécifiques liées au label « UNESCO Global Geopark » 105

26.1. Activités régionales et nationales dans le cadre du label « UNESCO Global Geopark » 105
26.2. Activités dans le réseau international « UNESCO Global Geopark » 107
26.3. Activités dans le domaine des géosciences 108

INTRODUCTION

Conformément à la loi modifiée du 10 août 1993 relative aux Parcs naturels, trois Parcs naturels ont été déclarés :

- Le Parc naturel de la Haute-Sûre déclaré par règlement grand-ducal du 6 avril 1999 ;
- Le Parc naturel de l'Our déclaré par règlement grand-ducal du 9 juin 2005 ;
- Le Natur- & Geopark Mëllerdall déclaré par règlement grand-ducal du 17 mars 2016.

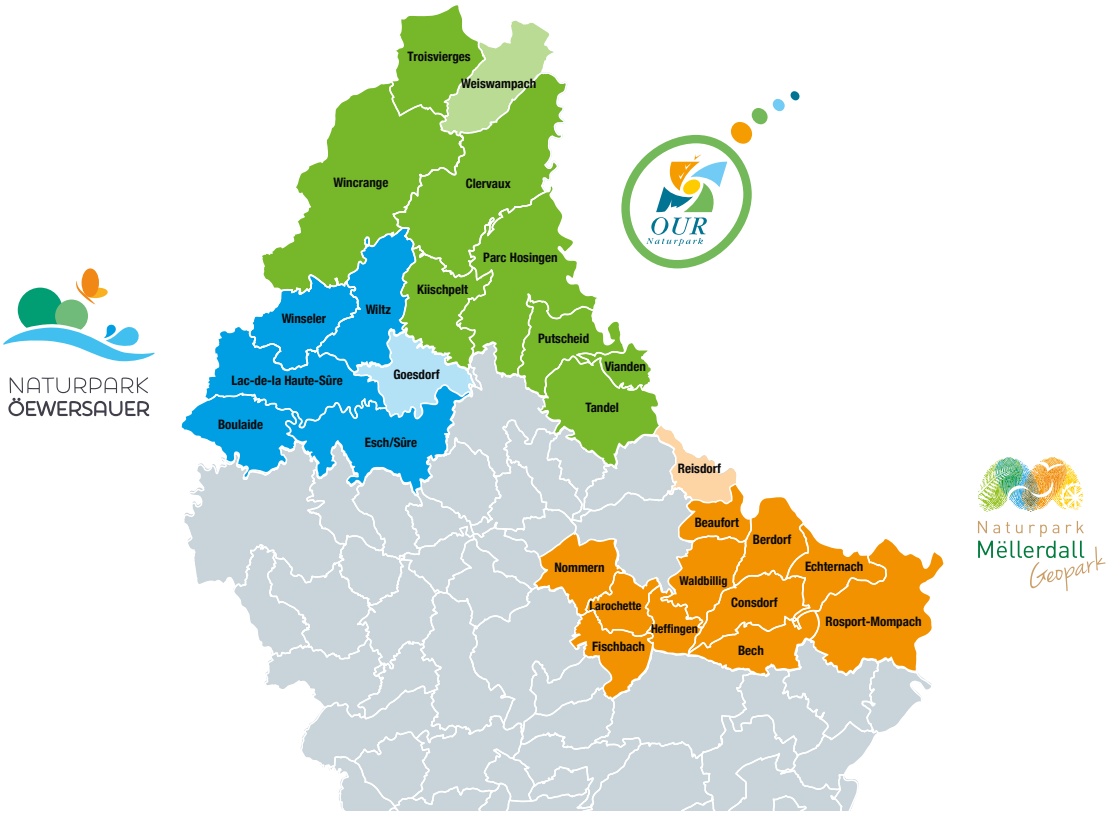

Lors du processus de renouvellement des Parcs naturels de la Haute-Sûre et de l'Our en 2016, des réflexions sur la mise en place d'un **système de monitoring** ont eu lieu ayant la double finalité:

- de fournir des données qui permettent un suivi en continu des actions et de leur impact afin de pouvoir, le cas échéant, ajuster en temps utile les moyens financiers et humains;
- d'évaluer l'efficacité des actions du Parc naturel.

En juin 2015, lors d'un **débat d'orientation** sur les Parcs naturels dans la Chambre des Députés, les honorables députés ont, de leur côté, confirmé l'importance de pouvoir identifier et recenser de manière régulière les actions menées par les Parcs naturels. Cette demande a été motivée par le souci de rendre plus lisible les activités des Parcs naturels et de consolider leur rôle en tant qu'instrument de développement durable des régions rurales.

Afin de répondre à cette demande, le Département de l'Aménagement du territoire (Dater) du Ministère du Développement durable et des Infrastructures (MDDI) a pris l'initiative d'instaurer un **groupe de travail** en 2016, réunissant le personnel des trois Parcs naturels ainsi que des experts scientifiques du Luxembourg Institute of Socio-Economic Research (LISER). La mission du groupe de travail était de définir une **grille d'indicateurs** permettant de documenter les actions des Parcs naturels.

Le défi était de trouver des indicateurs avec les **propriétés** suivantes :

- **simplicité :** les indicateurs doivent être aisés à renseigner et ne doivent pas générer une charge de travail additionnelle trop lourde pour les Parcs naturels ;
- **exhaustivité :** les indicateurs doivent permettre d'inventorier et de détailler l'ensemble des actions et projets menés par les Parcs naturels qui répondent aux missions qui leur sont confiées ;
- **pertinence :** les indicateurs doivent permettre de révéler les contributions réelles des Parcs naturels aux objectifs fixés par la loi de 1993 ou attendus par la société ;
- **souplesse dans les limites d'un cadre fixé par la loi :** compte-tenu du spectre très étendu des missions couvertes par les trois Parcs naturels et de la nature évolutive des priorités d'action dans le temps, les intitulés des indicateurs ne peuvent qu'être très larges pour recouper un maximum d'actions dans une grille qui reste de dimension raisonnable ;
- **reproductibilité dans le temps :** les indicateurs doivent pouvoir être renseignés à intervalles réguliers, afin de mettre en lumière l'évolution des activités des Parcs naturels.

Sur base de ces prémisses, le groupe de travail a élaboré une **grille unique** d'indicateurs applicables aux trois Parcs naturels tout en distinguant **deux types** d'indicateurs :

- les **indicateurs d'action,** qui visent à recenser l'ensemble des actions réalisées par les Parcs naturels en vue de répondre aux objectifs opérationnels prévus par la loi modifiée du 10 août 1993 relative aux Parcs naturels (Art. 2.) et aux objectifs concrets définis par leurs plans de travail décennaux (études détaillées) ;
- les **indicateurs d'état (effets directs ou indirects, plus-value pour la région),** qui permettent de rendre compte de l'évolution du territoire que les Parcs sont susceptibles à influencer au travers de leurs actions. Les indicateurs d'état aident à renseigner sur la mise en œuvre des objectifs politiques dans les régions.

Toute démarche de recensement des actions d'une institution à l'aide d'une grille d'indicateurs se heurte cependant à certaines **limites,** qu'il importe de rappeler et de spécifier pour le cas particulier des Parcs naturels.

Une limite concerne par exemple le problème de pouvoir **quantifier** une action d'une manière précise et objective. A titre d'exemple, la création de x km de sentiers de randonnée pédestre peut être une bonne chose sous l'angle du développement touristique. Dans un contexte de renaturation d'espaces à haute valeur écologique, cette action n'est par contre pas toujours avantageuse. Un même chiffre, dans deux contextes différents, peut donc avoir des significations diamétralement opposées.

S'il est difficile de quantifier une action, c'est aussi parce que le Parc naturel agit soit souvent de manière indirecte, soit que le personnel du Parc intervient souvent d'une manière plutôt « discrète » en tant qu'initiateur/catalyseur (d'une innovation), « networker », médiateur ou conseiller. Ces types de missions ne sont souvent pas quantifiables mais traduisent cependant la **valeur spécifique et l'originalité** de l'action des Parcs naturels, qui restent les acteurs principaux du développement régional.

En matière des indicateurs d'état, il faut être conscient qu'un Parc naturel n'est pas une île en autarcie et les résultats observés lors de l'évolution ne peuvent pas tous être imputés au Parc naturel, car l'évolution du territoire est le fruit d'actions et de la politique d'une multitude d'acteurs. En plus, il existe des tendances régionales ou nationales fortes contre lesquelles il est difficile d'agir (pression foncière, développement économique, ...). Les Parcs naturels ne peuvent donc pas être tenus responsables ou seuls responsables de l'évolution du territoire.

Sur base de ces constats, il est évident que surtout les **indicateurs d'action** seront le cœur du travail d'évaluation des Parcs naturels qui aura pour objet de documenter de manière aussi complète que possible l'ensemble des opérations entreprises.

Les Parcs naturels disposent d'un dispositif d'évaluation à deux niveaux :

- un bilan évaluatif annuel et
- un bilan décennal à l'issue des plans d'action (études détaillées).

A partir de l'exercice 2022, le bilan évaluatif annuel est complété par un aperçu sur l'apport des Parcs naturels à la mise en œuvre des objectifs de développement durable (ODD) de l'Agenda 2030 des Nations Unies respectivement du Plan National de Développement Durable « Luxembourg 2030 ».

© https://fr.unesco.org/sdgs

MISSIONS, CHAMPS D´ACTION ET INDICATEURS D´ACTION

En vue d'une meilleure communication des missions des Parcs naturels, le Département de l'Aménagement du territoire (Dater) du Ministère du Développement durable et des Infrastructures (MDDI) a proposé en 2017 un organigramme avec une structure uniforme aux trois Parcs naturels. Cet organigramme s'oriente aux objectifs de la loi modifiée du 10 août 1993 relative aux Parcs naturels. Dorénavant l'organigramme général de chaque Parc naturel se présente comme suit :

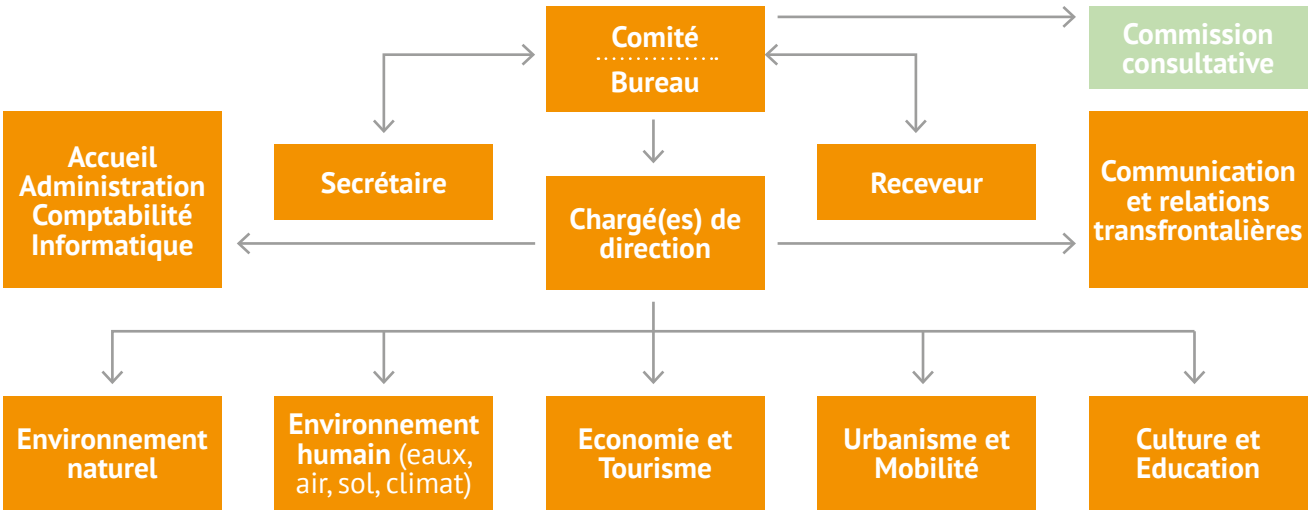

Les champs d'actions des différents services des Parcs naturels varient en fonction de la spécificité et de l'orientation du Parc naturel en question.

C'est sur cette base, que le groupe de travail **26 indicateurs d'action** qui servent à documenter les projets et actions des Parcs naturels :

- 24 indicateurs se rattachent à des champs d'action renvoyant à chaque grande mission des Parcs naturels (conformément à la loi modifiée du 10 août 1993 relative aux Parcs naturels (Art. 2.)).
- 1 indicateur supplémentaire a été rajouté qui s'intitule « Communication, démocratie locale, partenariats, relations transfrontalières ». Cette mission est transversale et se prête bien pour souligner le rôle des Parcs naturels en tant qu'animateur territorial.
- 1 indicateur relatif au « leitmotiv » de chaque Parc naturel a été ajouté, afin de prendre en considération les lignes directrices propres aux spécificités du Parc naturel.

Le tableau ci-après reprend les **26 INDICATEURS D'ACTION** du Natur- & Geopark Mëllerdall.

Domaines d'activités des Parcs naturels*	Champs d'action	Indicateurs d'action
ENVIRONNEMENT NATUREL *(Conservation et restauration du caractère et de la diversité du milieu naturel, de la faune et de la flore indigènes)*	**Station biologique**	1. Actions de sauvegarde et de remise en état du milieu naturel 2. Actions menées pour encourager les groupes d'acteurs-clés de l'évolution du milieu (agriculteurs, sylviculteurs, élus locaux, etc.) à adopter des pratiques plus respectueuses du patrimoine naturel 3. Expertises et diffusions scientifiques relatives au patrimoine naturel
	Natura 2000	4. Actions dans le cadre de la mise en oeuvre des plans de gestion Natura 2000
	Forêts	5. Actions menées pour encourager les sylviculteurs à adopter des pratiques durables de gestion des forêts
ENVIRONNEMENT HUMAIN (eaux, air, sol, climat) *(Sauvegarde de la pureté de l'air et des eaux ainsi que de la qualité des sols)*	**Protection du climat Énergies renouvelables**	6. Actions menées en vue de protéger le climat et de promouvoir les énergies renouvelables
	Protection des eaux	7. Actions menées en vue de protéger les eaux
	Protection des sols	8. Actions menées en vue de protéger les sols
	Protection de l'air	9. Actions menées en vue de protéger l'air
CULTURE ET EDUCATION *(Conservation et restauration du patrimoine culturel)*	**Activités culturelles**	10. Actions de valorisation et de protection du patrimoine culturel
	Activités éducatives	11. Actions organisées pour sensibiliser et éduquer au développement durable
	Maisons des parcs	12. Actions menées dans le cadre de la gestion des Maisons des Parcs
ÉCONOMIE ET TOURISME *(Promotion et orientation d'un développement économique et socio-culturel intégrant les aspirations légitimes de la population en ce qui concerne leurs possibilités d'emploi, leur qualité de vie et d'habitat)* *(Promotion et orientation d'activités de tourisme et de loisirs)*	**Produits régionaux**	13. Actions de valorisation et de promotion des produits régionaux 14. Actions de valorisation des produits forestiers
	Conseil entreprises	15. Actions de promotion d'une économie durable
	Conseil agricole	16. Actions de conseil des agriculteurs
	Activités touristiques	17. Actions menées en faveur d'un tourisme durable
URBANISME ET MOBILITÉ *(Promotion et orientation d'un développement économique et socio-culturel intégrant les aspirations légitimes de la population en ce qui concerne leurs possibilités d'emploi, leur qualité de vie et d'habitat)*	**Urbanisme**	18. Actions menées en faveur d'un aménagement du territoire respectueux du patrimoine naturel et culturel
	Cellule SIG	19. Actions menées dans le cadre du SIG
	Mobilité	20. Actions menées en faveur d'une mobilité durable
COMMUNICATION, DÉMOCRATIE LOCALE, PARTENARIATS, RELATIONS TRANSFRONTALIÈRES	**Partenariats**	21. Partenariats et coopérations engagés avec d'autres acteurs
	Financements européens	22. Implications dans des projets européens
	Communication Identité régionale	23. Actions de marketing (journal, points d'information, sites web, newsletter, présence foires, etc.) 24. Actions menées dans le cadre de la gestion de la Resource Database
	Démocratie participative	25. Actions de participation et de recueil d'avis/propositions des habitants du Parc naturel
Geopark		26. Actions menées dans le cadre de la candidature pour le label « UNESCO Global Geopark »

** les textes en italique entre paranthèses correspondent aux objectifs prévus par l'art.2. de la loi PN de 1993*

STRUCTURE DU DOCUMENT D'ÉVALUATION – FICHE-TYPE

Il s'agit de remplir selon le modèle ci-dessous, pour chacun des 26 indicateurs, les actions menées par le Parc naturel pendant l'exercice en question, les effets directs et indirects ce ces actions (indicateurs d'état), son rôle, ses partenaires, la temporalité des actions, les documents de référence en termes d'objectifs pour l'action ainsi que des informations complémentaires.

Fiche type

Indicateur d'action n°__ : Intitulé de l'indicateur

Mission de référence à laquelle se rattache l'indicateur

Il s'agit ici de montrer à quelle mission du Parc naturel, telle que définie par la loi de 1993, l'indicateur se rattache. (Une mission supplémentaire devenue importante pour les Parcs naturels a été rajoutée : « Communication, démocratie locale, partenariats, relations transfrontalières ».)

Champ d'action

Il s'agit ici d'une explication apportée au domaine d'activité des Parcs naturels, qui précise l'objectif des actions renseignées par l'indicateur et qui correspond souvent aux différents services des Parcs.

Objectifs

Ce champ indique les documents de référence en termes d'objectifs pour l'action aussi bien sur le niveau régional que national.

Actions pour l'année x

Ce chapitre comprend toutes les actions menées pendant l'exercice en question s'inscrivant dans le cadre de l'indicateur.

Rôle du Parc

Il importe, pour chaque action, d'indiquer avec quelle tâche/responsabilité le Parc naturel est impliqué :

- porteur ;
- coordinateur ;
- conseiller ;
- partenaire ;
- support financier ;
- lobbyiste ;
- mise en réseau ;
- co-organisation.

L'indication d'une tâche exprime en même temps une certaine hiérarchie : la tâche la plus complexe est indiquée et traduit automatiquement les tâches plus faibles sans les énumérer (p. ex. en tant que porteur, le Parc est en même temps coordinateur).

Partenaires

Ce champ énumère tous les partenaires associés à une action : communes, autres partenaires locaux, régionaux, transfrontaliers ainsi que les financeurs.

Temporalité des actions

Ce champ renseigne si les actions sont réalisées de manière récurrente chaque année, de manière ponctuelle ou bien sur plusieurs années : en continu, annuel, ponctuel, exceptionnel, période exacte. Cette information est importante pour savoir à quelle fréquence l'indicateur doit être renseigné.

Informations complémentaires

Toute information complémentaire sera ajoutée sous ce point, qu'elle soit chiffrée ou textuelle pour expliciter la manière dont le Parc naturel adapte l'intitulé de l'indicateur à son contexte spécifique.

Indicateurs d'état *(Effets directs et indirects, plus-value pour la région)*

Cet indicateur devrait permettre de rendre compte de l'évolution du territoire que les Parcs naturels sont susceptibles à influencer au travers de leurs actions. Toutefois, puisque cette évolution est le fruit d'actions d'une multitude d'acteurs, les Parcs vont renseigner ici d'une manière plus générale comment ils contribuent avec l'action en question à l'atteinte les objectifs politiques.

© NGPM Elina Zepp

ABRÉVIATIONS

ACT	Administration du cadastre et de la topographie
AGE	Administration de la gestion de l'eau
ANF	Administration de la nature et des forêts
CdM	Chambre des Métiers
ASTA	Administration des Services techniques de l'Agriculture
CELL	Centre for Ecological Learning Luxembourg
CIGR Mëllerdall	Centre d'Initiative et de Gestion Régional Mëllerdall
CIPU	Cellule nationale d'Information pour la Politique Urbaine
CNRA	Centre National de Recherche Archéologique
COL	Centre ornithologique Luxembourg
DEA	Distribution d'Eau des Ardennes
EG	European Geopark Network
FEADER	Fonds européen agricole pour le développement rural
FEDER	Fonds européen de développement régional
FGE	Fonds pour la gestion de l'eau
FNR	Fonds national de la recherche
FSC	Forest Stewardship Council
GAL	Groupe d'action locale LEADER
GGN	Global Geopark Network
HoE	House of Entrepreneurship
IBLA	Institut fir Biologësch Landwirtschaft an Agrarkultur Luxemburg a.s.b.l.
IfaS	Institut für angewandtes Stoffstrommanagement
IFEN	Institut de formation de l'Éducation nationale
IFSB	Institut de Formation Sectoriel du Bâtiment
LCE	Lycée classique d'Echternach
LEADER Éislek	Liaison Entre Actions de Développement de l'Economie Rurale - GAL Eisléck
LEADER Regioun Mëllerdall	Liaison Entre Actions de Développement de l'Economie Rurale - GAL Mëllerdall
LIST	Luxembourg Institute of Science and Technology
LNB	Late night bus
LTA	Lycée technique agricole
LVI	Lëtzebuerger Vëlosinitiativ
LWK	Landwirtschaftskammer
MAB Minett	UNESCO Man and Biosphere Minett
MAEC	Mesures agro-environnementales et climatique
MAVDr	Ministère de l'Agriculture, de la Viticulture et du Développement rural
Mcult	Ministère de la Culture
MEA-AT	Ministère de l'Energie et de l'Aménagement du territoire – Département de l'aménagement du territoire
MECDD	Ministère de l'Environnement, du Climat et du Développement durable
ME	Ministère de l'Economie
ME-dgC	Ministère de l'Economie – Département général des Classes moyennes
ME-dgT	Ministère de l'Economie – Département général du Tourisme

MEC	Mouvement pour l'Égalité des Chances
MECO	Mouvement Ecologique
MMTP	Ministère de la Mobilité et des Travaux publics
MNHNL	Musée national d'histoire naturelle
NP	Parc naturel / Naturpark
NGPMëllerdall	Parc naturel et géoparc du Mëllerdall / Natur- & Geopark Mëllerdall
NPOur	Parc naturel de l'Our / Naturpark Our
NPÖewersauer	Parc naturel Öewersauer / Naturpark Öewersauer
N&E	natur&ëmwelt
ONR	Office national du remembrement
ORT MPSL	Office régional du tourisme Mullerthal-Petite Suisse Luxembourgeoise
ORT Éisléck	Office régional du tourisme Éisléck
PAE	Plan d'action espèces
PAF	Priority Action Framework
PAH	Plan d'action habitats
PCh	Ponts & Chaussées
PEFC	Programme for the Endorsement of Forest Certification
PME	Petites et moyennes entreprises
PN	Plan national
PNDD	Plan national pour un développement durable
PNPN	Plan national pour la protection de la nature
PSZAE	Plan directeur sectoriel « zones d'activités économiques »
RIM	Regional Initiativ Mëllerdall
SAU	Surface agricole utile
SB	Station biologique
SCRIPT	Service de Coordination de la Recherche et de l´Innovation pédagogiques et technologiques
SEBES	Syndicat des Eaux du Barrage d'Esch-sur-Sûre
SER	Service de l'économie rurale
SGL	Service géologique de l'Etat
SIAEE	Syndicat intercommunal pour la création, l'aménagement, la promotion et l'exploitation d'une zone d'activités économiques à caractère régional dans le canton d'Echternach
SIAS	Syndicat intercommunal pour l'assainissement du bassin hydrographique de la Syre
SICONA	Syndicat Intercommunal pour la Conservation de la Nature
SIDEST	Syndicat Intercommunal de Dépollution des eaux résiduaires de l'Est
SNJ	Service national de la jeunesse
SOLER	Société Luxembourgeoise des Énergies Renouvelables S.A.
SSMN	Service des sites et monuments nationaux
UGGp	UNESCO Global Geopark
VNÖ	Verband der Naturparke Österreichs
ZENAPA	Zero emission nature protection areas (projet LIFE-IP)

INDICATEUR D'ACTION 1 :
Actions de sauvegarde et de remise en état du milieu naturel

Mission de référence à laquelle se rattache l'indicateur

Environnement naturel (Conservation et restauration du caractère et de la diversité du milieu naturel, de la faune et de la flore indigènes)

Champ d'action

Station biologique

Objectifs

Objectifs nationaux (Loi du 10 août 1993 relative aux Parcs naturels, PAF, PNPN2, PAE, PAH et plans de gestion Natura 2000)

Objectifs régionaux (Etude détaillée 2016-2026)

Actions 2022

1.1. Mise en œuvre des plans d'actions

› **Lien avec les indicateurs n° 2, 3, 4, 13, 16**

Mise en œuvre de plans d'actions espèces (PAE)

- PAE Chouette chevêche *(Athene noctua)* :
  - Monitoring à l'aide d'enregistreurs automatisés (SongMeter) à l'intérieur des centres de répartition (clusters) connus
  - Détection de 3-5 territoires dans les communes de Bech et Nommern
  - Minimum de 3 nichées, dont 2 nichées réussies (avec un minimum de 6 jeunes)
  - Forte probabilité de territoires non-détectées, dû au comportement clandestin de l'espèce
  - Découverte de plusieurs individus dans des nouveaux territoires (non-occupés) dans la commune de Nommern lors du nettoyage des nichoirs artificiels en automne ; ces territoires seront contrôlés de manière systématique lors de la saison de reproduction en 2023
- PAE Chauves-souris :
  - Participation au biomonitoring national pour *Myotis myotis* (comptage à l'émergence, 3 sites sous la responsabilité du NGPMëllerdall)
  - La colonie de *Myotis myotis* dans la commune d'Echternach est beaucoup plus importante qu'on ne le pensait initialement et devrait compter parmi les colonies les plus importantes de la région
  - Découverte de deux gîtes de reproduction (Echternach, Rosport) et une suspicion de gîte de reproduction (Meysemburg) de la pipistrelle commune, ainsi que des sorties isolées de la Sérotine commune (Echternach, Rosport) ont été mis en évidence

- Monitoring des églises et autres bâtiments importants (projet « combles et clochers », contrôle des chiroptères)
- Conseils aux propriétaires lors de problèmes émergeant suite à l'installation de colonies de chauves-souris
- Organisation de la nuit nationale des chauves-souris à Beaufort, ensemble avec le MNHN

PAE Pie-grièche grise *(Lanius excubitor)* :

- Pas d'actions spécifiques en 2022

PAE Cuivré des marais *(Lycaena dispar)* :

- Monitoring systématique de 32 sites de présence connues à l'intérieur de la commune de Rosport-Mompach (dont 2 sites permanents)
- La qualité du biotope sur les patchs n'était généralement pas satisfaisante et devait être classée comme moyenne à mauvaise
- Couverture insuffisante de plantes à fleurs et de plantes hôtes, seulement 3 sites avec des conditions favorables
- Détection de l'espèce (œufs, chenilles, adultes) sur 38% de toutes les surfaces examinées
- Par rapport au recensement de 2021, la proportion de surfaces avec présence de l'espèce (34%) a augmenté, mais le total des détections a diminué de 50% dans la même zone par rapport à 2019
- Sur le site de Steinheim en particulier, des mesures d'entretien inadaptées (protection contre les crues) constituent une menace aiguë pour *Lycaena dispar*

© NGPM Mikis Bastian

© NGPM Mikis Bastian

- PAE Espèces invasives :
  - » Action de gestion de la Balsamine géante à Consdorf avec 5 personnes
  - » Réunions de préparation pour le colloque sur la gestion des déchets de néophytes en 2023

- PAE Triton crêté *(Triturus cristatus)* :
  - » Accompagnement de projet de fin d'études (B. Sc.) d'un étudiant de l'Université de Trèves sur les populations de Triton crêté au Mullerthal et la présence de Bsal dans notre région

- PAE Plantes messicoles *(« Espèces champêtres »)* :
  - » Participation au projet national du syndicat de protection de la nature SICONA pour la production de semences de la flore ségétale avec des semences d'origine autochtone

Mise en œuvre de plans d'actions habitats (PAH)

- PAH Vergers :
  - » Cartographie des anciennes variétés fruitières pour garantir la conservation à long terme de variétés spécifiques
  - » Documentation pomologique de 475 arbres fruitiers, avec plusieurs nouvelles découvertes très intéressantes, tels la AN Haardhaffer Rote Rundpflaume (Haller) et la Duerderer-Ähnliche (Girsterklaus)
  - » Tous les nouveaux arbres plantés en 2022 ont été, dans la mesure du possible, enregistrés dans la base de données nationale des arbres fruitiers (www.map.nehfn.lu/bongert/)
  - » Le volume des travaux effectués est resté à un niveau légèrement inférieur (mais toujours élevé) aux années précédentes : plantation de 325 arbres, taille de 774 arbres
  - » Sensibilisation et information (cours de taille, conseils, ...) (cf. 23.1)
  - » Contact et mise en réseau avec les acteurs clés ainsi que les propriétaires de vergers dans la région pour promouvoir l'utilisation des fruits
  - » Organisation du « Mount vum Bongert » : avec de nombreux événements concernant les vergers et les produits typiques
  - » Collaboration étroite avec le projet « N2000 verbindet », où les vergers jouent un rôle primordial

© NGPM Mikis Bastian

- PAH Mares des milieux ouverts : cf. PAE Triton crêté et l'indicateur 4

- PAH Sources non-exploitées pour l'alimentation en eau potable :
  - 20 mesures sont réalisées ; 5 en milieu forestier et 15 en milieu ouvert
  - Pour 10 mesures la phase de planification est clôturée et elles seront concrétisées prochainement
  - 22 sites sont en cours de planification
  - Pour 21 sources les conditions préalables à une restauration sont propices.
  - La durée du projet de protection des sources touche à sa fin
  - En raison de la forte résonance positive et du potentiel existant, une prolongation est envisagée
  - Dans la phase finale, l'accent sera mis sur le traitement à des fins de publication et de communication

- PAH Prairies maigres de fauche :
  - Prise de contact avec propriétaires et gardes forestiers pour trouver de nouveaux terrains
  - Prise de contact avec plusieurs entreprises pour planifier la mise en œuvre
  - Décompte et rapport annuels
  - Préparation des demandes d'autorisation
  - Préparation et suivi des chantiers
  - Coordination avec le berger
  - Rédaction d'un article pour le magazine des trois Parcs naturels

- PAH Pelouses calcaires : cf. PAH Prairies maigres de fauche

© NGPM Caroline Martin

© André Erpelding

Rôle du Parc
Porteur (pour le compte du MECDD)

Partenaires
MECDD, ANF, COL, exploitants et propriétaires de terrains, N&E, MNHNL, communes membres, stations biologiques, Natur a Mënsch sàrl, efor-ersa, ProChirop, Jacques Pir, Karolin Mildenberger, FledKonzpt, ORT MPSL, LEADER Regioun Mëllerdall, SICONA

Temporalité
En continu

Informations complémentaires

- PAE Cuivrée des Marais : Conflits d'intérêts potentiels au site de Steinheim, habitat prioritaire de l'espèce au NGPM. Le site continue de dégrader.
- PAE PAH Vergers : Le manque d'entreprises avec expertise dans le domaine de la restauration/taille d'arbres fruitiers continue de réduire les restaurations de vergers. La situation reste problématique en raison de la forte demande actuelle d'arbres (due à plusieurs projets financés par le fonds de l'environnement)

1.2. Journée de l'arbre

› **Lien avec l'indicateur n° 11**

- L'événement a eu lieu dans la commune de Fischbach, en présence du Grand-Duc héritier Guillaume, de son épouse Stéphanie et du prince héritier Charles
- Plantation de cinquante hêtres commun, Fagus sylvatica, en tant qu'arbre de l'année 2022, le long de deux sentiers de randonnée (sentier autopédestre Fischbach 2 & sentier local Fischbach F4)
- Installation d'un panneau d'information au bord de la parcelle replantée

© NGPM Mikis Bastian

Rôle du Parc
Coordinateur

Partenaires
Commune de Fischbach, N&E, ANF

Temporalité
Annuel

Informations complémentaires
Chaque année une commune membre assure la plantation de l'allée mentionnée. En plus, la majorité des communes membres participent à cet événement en plantant des arbres et des haies sur le territoire de leur commune.

En tant qu'essence la plus fréquente dans les forêts luxembourgeoises, le hêtre commun joue un rôle plus important que la moyenne, non seulement pour l'écosystème forestier, mais aussi en tant que ressource naturelle importante.

1.3. Cadastre des haies et arbres solitaires

› **Lien avec les indicateurs n° 6, 10, 11**

- Promotion du cadastre des haies et arbres solitaires ainsi que des mesures de gestion adaptées (plus écologique et durables) auprès des communes membres du NGPMëllerdall. Actuellement seule la commune de Consdorf a adopté un programme de gestion écologique pour les haies le long des routes/chemins alors que les communes de Fischbach et Nommern ont indiqué leur intérêt d'élaborer des plans de gestion pour les haies le long des routes/chemin de la commune.

Rôle du Parc
Porteur (pour le compte du MECDD)

Partenaires
ANF, N&E, communes membres

Temporalité
En continu

1.4. D'Naturparken zu Lëtzebuerg – (een) Insekteräich

D'Naturparken zu Lëtzebuerg
... een Insekteräich

› **Lien avec les indicateurs n° 6, 10, 11**

- Échanges mensuels avec le NPOur et NPÖewersauer
- Mise en œuvre de mesures sur des surfaces communales dans le milieu urbain (cf. 2.2 et 2.3)
- Analyse de la connectivité des biotopes pour identifier des sites potentiels pour la mise en œuvre de mesures

- Échange avec deux entreprises concernant le réaménagement écologique des espaces verts plus proche de la nature : planification et mise en œuvre d'un projet pilote dans la zone industrielle à Echternach ; construction d'un mur de pierres sèches dans le cadre d'un atelier participatif, construction d'un parking écologique et ensemencement de différents mélanges de fleurs sauvages sur le site de Mondo del Caffè
- Organisation et réalisation de différents ateliers et formations (cf. 11.3.)
- Planification et mise en œuvre d'un jeu-concours visant à transformer 8 jardins de gravier en jardins naturels au cours de l'année 2023
- Réalisation de l'étude « Reichling » en collaboration avec le MNHNL et cartographie de 60 kilomètres carrés à l'intérieur du territoire du NGPMëllerdall
- Conseiller les agriculteurs pour promouvoir des pratiques agricoles respectueuses des insectes, comme la plantation d'arbustes à fleurs, la culture combinée de maïs et de haricots à rames, la culture de plantes énergétiques, la mise en place de bancs de culture, de bandes d'herbes anciennes et la création de haies de Benjes ou de tas de bois mort

Rôle du Parc

Porteur

Partenaires

NPOur, NPÖewersauer, MECDD, ANF, MNHNL, LIST, N&E, Communes membres, Natur a Mënsch sàrl, Sound Ecology sàrl, Manuel Wörner, Naturgarten und Naturgemäße Baumpflege, Unterweger Biodiversitätsplanung, LTA, Mondo del Caffè, Natürlich Grünpflege Pinkernell vGmbH

Temporalité

2021-2024

Informations complémentaires

Financement par le Fonds pour la protection de l'Environnement

© NGPM Maurice Schilling

Indicateurs d'état
(Effets directs et indirects, plus-value pour la région)

- **Renforcement des stratégies de protection et de restauration du patrimoine naturel et paysager**
  - Contribution à la sauvegarde de la biodiversité et au développement durable
  - Amélioration de la diversité et de la qualité des paysages (qualité de vie et valeur touristique)
  - Amélioration des connaissances sur la flore et faune du NGPMëllerdall
  - Information et sensibilisation du grand public et des acteurs concernés (exploitants, administrations, communes membres etc.)
  - Réduction de l'impact des espèces invasives

- **Renforcement du développement régional durable**
  - Formation et mise à niveau des connaissances du personnel
  - Formation et mise à niveau des connaissances pour des tiers (p. ex. équipe de restauration d'arbres fruitiers)
  - Contribution à la protection des ressources naturelles (sols, air, eau etc.)
  - Mise en réseau des acteurs concernés (propriétaires, exploitants, producteurs régionaux, experts, administrations etc.)
  - Sauvegarde de ressources locales indispensables à l'économie locale et traditionnelle (p. ex. transformateurs de fruits tels les distillateurs)
  - Analyse d'une ressource pouvant servir à produire de l'énergie (p. ex. bois issu de la gestion des paysages)

- **Coopération interterritoriale des trois Parcs naturels**

- **Augmentation de la visibilité et de la notoriété du Parc naturel**

Contribution aux Objectifs de Développement Durable (ODD/Agenda 2030)

-

INDICATEUR D'ACTION 2 :
Actions menées pour encourager les groupes d'acteurs-clés de l'évolution du milieu (agriculteurs, sylviculteurs, élus locaux, etc.) à adopter des pratiques plus respectueuses du patrimoine naturel

Mission de référence à laquelle se rattache l'indicateur

Environnement naturel / Conservation et restauration du caractère et de la diversité du milieu naturel, de la faune et de la flore indigènes

Champ d'action

Station biologique

Objectifs

Objectifs nationaux (Loi du 10 août 1993 relative aux Parcs naturels, PAF, PNPN2, et plans de gestion Natura 2000, Loi du 30 juillet 2021 portant création d'un pacte nature avec les communes, règlement grand-ducal du 30 juillet 2021 établissant le catalogue des mesures du pacte nature, plan de gestion des districts hydrographiques et la stratégie d'adaptation aux effets du changement climatique)

Objectifs régionaux (Etude détaillée 2016-2026)

Actions 2022

2.1. Programme « biodiversité » : contribution à la mise en œuvre du régime d'aides pour la sauvegarde de la diversité biologique

› **Lien avec les indicateurs n°1, 4, 7, 16 et 26**

- Prise de contacts avec et conseil des exploitants agricoles/contractants.
- Élaboration des demandes ensemble avec l'exploitant, évaluation des terrains en question / choix des terrains susceptibles à être soumis à un contrat.
- Contrats élaborés en 2022 (début du contrat 1.1.2023; fin 31.12.2027) : 71 contrats ; superficie : 179,03,59 ha ; rallongement de contrats existants 110,36 ha (46 contrats), prise en charge de contrats existants élaborés par un autre acteur 42,99 ha (10 contrats), nouveaux contrats 25,68 ha (15 contrats)
- 8 contrats non-aboutis (surface 2,07 ha)
- Inventaires de nouveaux terrains ainsi que le contrôle de terrains sous contrat en vue d'une rallongement potentiel
- Monitoring des terrains
- Saisie des contrats dans la banque de données nationale

Rôle du Parc
Porteur (pour le compte du MECDD)

Partenaires
MECDD, ANF, ASTA, agriculteurs et exploitants

Temporalité
En continu

© NGPM Joé Müller

2.2. Plantation de plates-bandes à fleurs indigènes à l'intérieur des agglomérations

› **Lien avec les indicateurs n°1, 8**

- Prise de contact avec les responsables politiques des communes et les services techniques, explication des mesures à prendre
- Planification et accompagnement des travaux
- Suivi du développement des surfaces
- Organisation et accompagnement des travaux d'entretien (cf. 2.3)
- Commande de semences, vivaces et d'arbustes
- Rédaction de différents articles pour les bulletins communaux
- Participation à plusieurs formations pour l'aménagement proche de la nature dans le milieu urbain

Rôle du Parc
Porteur

Partenaires
MECDD, communes membres (Beaufort, Bech, Consdorf, Fischbach, Larochette, Nommern, Reisdorf, Waldbillig), stations biologiques, Partenariat « sans pesticides », Natur a Mënsch sàrl, Gärtnerei Strickler, Natürlich Grünpflege Pinkernell vGmbH

Temporalité
en continue

2.3. Gestion extensive des espaces verts publics

› **Lien avec les indicateurs n°1, 3, 4, 8, 11, 16**

- Identification de surfaces potentielles pour des mesures concrètes
- Explications sur l'entretien extensive et perpétration avec les services technique concernés
- Suivi du développement des surfaces et adaptation des travaux d'entretien
- Suivi des mesures favorables aux insectes dans le cadre du plan de fauchage des chemins ruraux des communes de Fischbach et Larochette
- Réalisation d'un colloque sur le fauchage extensif et démonstration de machines (cf. 11.3.)

Rôle du Parc
Porteur

Partenaires
MECDD, NPOur, NPÖewersauer, Natur a Mënsch sàrl, communes membres

Temporalité
2021-2024

© NGPM Maurice Schilling

© NGPM Maurice Schilling

2.4. Protection des espèces au milieu urbain

› **Lien avec les indicateurs n°1, 3, 11**

- Conseils aux municipalités et aux résidents en cas de problèmes liés aux espèces animales au milieu urbain (oiseaux, chauves-souris, guêpes).
- Installation de nids artificiels et/ou de planches anti-fientes (hirondelles : 5 nids artificiels & 30 nids naturels), ce qui devrait éviter la pollution
- Nettoyage régulier (annuel) des planches anti-fientes (hirondelles : 34 ; chauves-souris : 1)

Rôle du Parc
Conseiller et/ou coordinateur

Partenaires
MECDD, communes membres, N&E, Jacques Pir

Temporalité
En continu

© NGPM Mikis Bastian

Informations complémentaires
Au total, plusieurs nids naturels ont pu être protégés par l'installation de planches anti-fientes. L'installation de nouveaux nids artificiels peut servir aussi bien à attirer les hirondelles de manière ciblée sur un site (en partie aussi pour éviter des endroits potentiellement problématiques) qu'à agrandir des colonies existantes. Dans l'ensemble, le nombre de participants ne cesse d'augmenter et, par conséquent, le nombre de nids protégés.

2.5. Pacte Nature

PacteNature
Ma commune s'engage pour la nature

› **Lien avec les indicateurs n°1, 3, 4, 5, 6, 7, 8, 9, 10, 11, 13, 14**

- Présentation du Pacte Nature aux collèges échevinaux des communes membres et dans le comité du NGPMëllerdall
- Participation aux formations continues pour conseillers Pacte Nature
- Échanges mensuels avec le NPOur, le NPÖewersauer et la station biologique du SIAS
- Échanges avec l'ANF et l'AGE
- Collecte de données auprès des communes et des administrations
- Évaluation des données requises
- Élaboration de l'état des lieux initial des communes membres
- Élaboration d'une stratégie communale pour la protection de l'environnement
- Élaboration de délibérations à adopter par décision des conseils communaux en vue de la mise en œuvre du Pacte Nature

- Élaboration du programme de travail pour les communes de Consdorf, Heffingen, Nommern et Reisdorf
- Demande d'audit pour les communes de Consdorf, Heffingen, Nommern et Reisdorf

Rôle du Parc
Porteur

Partenaires
MECDD, Klima-Agence, communes membres

Temporalité
2021-2030

© NGPM Yannick Stim

Indicateurs d'état
(Effets directs et indirects, plus-value pour la région)

- **Renforcement du développement régional durable**
  - Mise en réseau des acteurs concernés (propriétaires, exploitants, producteurs régionaux, experts, administrations etc.)
- **Renforcement des stratégies de protection et de restauration du patrimoine naturel et paysager**
  - Gestion de 240 contrats de biodiversité (57 exploitants) avec une surface de 719,06 ha en cours (situation au 17.04.2023 : contrats 2019-23)
  - Contribution à la sauvegarde de la biodiversité et au développement durable
  - Amélioration de la diversité et de la qualité des paysages (qualité de vie et valeur touristique)
  - Amélioration des connaissances sur la flore et faune du NGPMëllerdall
  - Information et sensibilisation du grand public et des acteurs concernés (exploitants, administrations, communes membres etc.)
- **Coopération interterritoriale des trois Parcs naturels**
- **Augmentation de la visibilité et de la notoriété du Parc naturel**

Contribution aux Objectifs de Développement Durable (ODD/Agenda 2030)

-

INDICATEUR D'ACTION 3 :
Expertises et diffusions scientifiques relatives au patrimoine naturel

Mission de référence à laquelle se rattache l'indicateur

Environnement naturel / Conservation et restauration du caractère et de la diversité du milieu naturel, de la faune et de la flore indigènes

Champ d'action

Station biologique

Objectifs

Objectifs nationaux (PAF, PNPN2)

Objectif régional (Etude détaillée 2016-2026)

Actions 2022

3.1. Inventaires et expertises ponctuelles

› **Lien avec l'indicateur n° 1**

- Saisie des données recueillies dans la banque de données nationale « Recorder » du MNHNL
- Mise à disposition de l'expertise locale lors de différents projets ou l'élaboration de plans de gestion, etc. (p. ex. projet LEADER «Aussichtskataster Regioun Mëllerdall »)

Rôle du Parc
Conseiller

Partenaires
ANF, LEADER Regioun Mëllerdall, ORT MPSL, MECDD, communes membres, bureaux d'études externes

Temporalité
En continu

Indicateurs d'état
(Effets directs et indirects, plus-value pour la région)

- **Renforcement des stratégies de protection et de restauration du patrimoine naturel et paysager**
  - Contribution à la sauvegarde de la biodiversité et au développement durable
  - Amélioration des connaissances sur la flore et faune du NGPMëllerdall
  - Information et sensibilisation du grand public et des acteurs concernés (exploitants, administrations, communes membres etc.)

- **Augmentation de la visibilité et de la notoriété du Parc naturel**

Contribution aux Objectifs de Développement Durable (ODD/Agenda 2030)

-

INDICATEUR D'ACTION 4 :
Actions dans le cadre de la mise en œuvre des plans de gestion Natura2000

Mission de référence à laquelle se rattache l'indicateur

Environnement naturel / Conservation et restauration du caractère et de la diversité du milieu naturel, de la faune et de la flore indigènes

Champ d'action

Natura 2000

Objectifs

Objectifs nationaux (Loi du 18 juillet 2018 concernant la protection de la nature et des ressources, Loi du 10 août 1993 relative aux Parcs naturels, Règlement grand-ducal du 1er août 2018 établissant l'état de conservation des habitats d'intérêt communautaire et des espèces d'intérêt communautaire, PAF, PNPN2 (2017-2021), PNPN3 (2022-2030, Draft) et plans de gestion Natura 2000)

Objectifs régionaux (Etude détaillée 2016-2026)

Actions 2022

4.1. Mise en œuvre des plans de gestions Natura 2000

› **Lien avec l'indicateur n° 1, 2, 3, 5, 10, 11, 17, 21, 23**

- Organisation de 4 réunions du COPIL "bureau"
- Organisation de 4 réunions avec le COPIL "comité" – une réunion a dû être annulée au dernier moment
- Lancement d'un sondage auprès des membres du COPIL pour fixer l'orientation du travail du COPIL et pour améliorer la participation des membres à long terme
- Élaboration d'un avis dans le cadre d'un appel à projet du Fonds pour la protection de l'Environnement
- Inscription de mesures dans la base de données « Espaces naturels – mission nature » lors de l'encodage rétroactif des travaux de protection de la nature y compris collecte et échange de données avec divers acteurs
- Participation à des formation et événements d'information organisés au niveau national sur différents sujets (e.a. Nationale Grünlandstrategie, WRRL, Reform der Agrarpolitik, PNPN3, Datenbank)
- Monitoring du Dicranum viride dans le cadre d'une transplantation dans la zone Natura 2000 Vallée de l'Ernz Blanche (LU0001015)
- Préparation pour le lancement d'un projet aux alentours du Halerbaach avec l'objectif de la conversion de la forêt de conifères en forêt de ravin (FFH Code 9180*) (ou caractéristique) en combination avec un projet pour l'implémentation des mesures WRRL au Halerbaach en collaboration avec l'AGE

- Création de 3 nouvelles mares pour le Triton crêté pour améliorer le maillage écologique ; 2 sur terrain étatique dans la commune de Fischbach (implémentation par l'ANF) et un sur le terrain de la commune de Consdorf (implémentation par la Fondation Hëllef fir d'Natur)
- Finalisation de l'étude pour identifier le potentiel réel pour le développement d'un forêt alluviale (FFH Code 91E0*) le long des cours d'eau (Natura 2000 Vallée de l'Ernz Noire Beaufort / Berdorf)
- Finalisation de l'étude pour la création d'un corridor écologique optimale pour le chat sauvage (et des chauves-souris) – en identifiant le besoin minimal et adapté à la situation dans la zone Natura 2000 Vallée de la Sûre inférieure (LU0001017) et échange avec l'AGE sur les synergies possibles d'un concept de précaution de pluies intenses
- Analyse en cours pour identifier des synergies entre DCE et Natura 2000 (pour commencer avec potentiel le longue du Halerbaach et Haerdbaach)
- Participation à la série RTL "Eis wëllt Lëtzebuerg – Junior"
- Coopération et support pour la stratégie nationale de communication "Natura 2000" du MECDD (notamment site internet www.natura2000.lu, Facebook-Posts)
- Amélioration de la présentation des informations sur les zones Natura 2000 dans le COPIL Natura 2000 Mëllerdall au site d'internet www.naturpark-mellerdall.lu (y compris documentation photographique des zones Natura 2000, présentation des caractéristiques des différentes zones, compilation d'un FAQ sur les objectifs de Natura 2000, des plans de gestion, du COPIL etc.)
- Implications dans d'autres projets comme "Quellenschutz" et "LEADER Aussichtskataster Regioun Mëllerdall"

Rôle du Parc
Porteur (pour le compte du MECDD), coordinateur, partenaire, conseiller (selon l'action)

Partenaires
Membres du COPIL Natura 2000 Mëllerdall (communes membres NGPMëllerdall, communes de Reisdorf et de la Vallée de l'Ernz), MECDD, MAVDr, ASTA, PCh, ANF, AGE, LWK, exploitants agricoles, Groupement des sylviculteurs asbl, Fond de compensation, CONVIS, MECO, N&E , N&E - Sektioun Mëllerdall, ORT MPSL, LEADER Regioun Mëllerdall, Commission de sauvegarde de la « Petite Suisse luxembourgeoise» et de la région du grès de Luxembourg, Fédération Saint-Hubert des Chasseurs du Grand-Duché de Luxembourg asbl, Fédération Luxembourgeoise des Pêcheurs Sportifs asbl; FLERA

Temporalité
En continu

4.2. Projet « Natura 2000 verbindet »

› **Lien avec l'indicateur n° 1, 2, 10, 13, 16, 21**

- Prise de contact avec des propriétaires de parcelles situées dans des zones éligibles
- Visite et planification de mesures sur des parcelles éligibles
- Coordination de la mise en œuvre des mesures
- Taille de 429 arbres fruitiers
- Plantation de 303 arbres fruitiers
- Plantation de 42 arbres feuillus (autres que les espèces d'arbres fruitiers)
- Création de quatre mugiers
- Ensemencement de 33 a de bandes fleuries
- Plantation d'une haie de 170 m
- Création de trois tas de bois mort
- Installation d'un nichoir pour la chouette chevêche (Athene noctua)
- Installation de deux nichoirs pour les chauves-souris
- Participation à 54 réunions
- Publication de 63 articles dans les bulletins communaux et d'autres journaux, annonces dans le Newsletter du NGPMëllerdall
- Création de trois brochures (sur la plantation, l'entretien et la taille des arbres fruitiers)
- Publication de 38 messages sur Facebook
- Développement de la nouvelle plateforme de vergers « Kierfchen »
- Organisation d'une formation d'entretien de jeunes arbres fruitiers haute tige pour les services respectifs des communes membres
- Préparation et lancement de la formation arboriste (« Baumwartausbildung »)
- Participation à différentes activités du « Mount vum Bongert »
- Réunions avec quatre communes concernant la création de vergers conservatoires

Rôle du Parc
Porteur

Partenaires
MECDD, ANF, COPIL Natura 2000 Mëllerdall, CONVIS, LWK, IBLA, SIAS, LTA, N&E, Schlaraffenburger Streuobstagentur, agriculteurs locaux, pépinières, arboriculteurs, communes membres

Temporalité
2021-2025

Indicateurs d'état
(Effets directs et indirects, plus-value pour la région)

- **Renforcement des stratégies de protection et de restauration du patrimoine naturel et paysager**
  - Contribution à la sauvegarde de la biodiversité et de la qualité des paysages
  - Amélioration des connaissances de la flore et faune indigènes
  - Information et sensibilisation du grand public et des acteurs concernés sur les zones Natura 2000 (exploitants, experts, administrations, communes membres du NGPMëllerdall, ...)

- **Renforcement du développement régional durable**
  - Mise en réseau d´acteurs concernés (propriétaires, experts, administrations, communes membres, ...)

- **Augmentation de la visibilité et de la notoriété du Parc naturel**

Contribution aux Objectifs de Développement Durable (ODD/Agenda 2030)

-

© NGPM Judith Boveland

© NGPM Photostudio C.Bosseler

© Henk Sierdsema

© NGPM Jill Lucas

INDICATEUR D'ACTION 5 :
Actions menées pour encourager les sylviculteurs à adopter des pratiques durables de gestions des forêts

Mission de référence à laquelle se rattache l'indicateur

Environnement naturel / Conservation et restauration du caractère et de la diversité du milieu naturel, de la faune et de la flore indigènes

Champ d'action

Forêts

Objectifs

Objectif national (Loi du 10 août 1993 relative aux Parcs naturels)

Objectifs régionaux (Etude détaillée 2016-2026)

Actions 2022

5.1. « Waldführerschein »

› **Lien avec l'indicateur n° 11**

- « Waldführerschein » 2022
  - Organisation de la formation "Waldführerschein" 2022 au NGPMëllerdall
  - Mise à disposition des locaux pour les séminaires

Rôle du Parc
Coorganisateur

Partenaires
Groupement des sylviculteurs asbl (porteur de projet), propriétaires forestiers

Temporalité
Annuel

Indicateurs d'état
(Effets directs et indirects, plus-value pour la région)

- **Renforcement du développement régional durable**
  - Mise en réseau des acteurs concernés (propriétaires, exploitants, producteurs régionaux, experts, administrations etc.)
  - Formation et mise à niveau des connaissances (également pour des tiers)
  - Information et sensibilisation du grand public et des acteurs concernés (exploitants, administrations, communes membres etc.)
  - Contribution à la sauvegarde de la biodiversité
  - Création d'une plus-value pour la région économique pour le bois local

- **Augmentation de la visibilité et de la notoriété du Parc naturel**

Contribution aux Objectifs de Développement Durable (ODD/Agenda 2030)

-

INDICATEUR D'ACTION 6 :
Actions menées en vue de protéger le climat et de promouvoir les énergies renouvelables

Mission de référence à laquelle se rattache l'indicateur

Environnement humain (eaux, air, sol, climat) / Sauvegarde de la pureté de l'air et des eaux ainsi que de la qualité des sols

Champ d'action

Protection du climat / Energies renouvelables

Objectifs

Objectifs nationaux (PN de réduction des émissions de CO_2, Plan national intégré en matière d'énergie et de climat (PNEC) – 2020, Plan national pour un développement durable, Loi du 13 septembre 2012 portant la création d'un pacte climat avec les communes, Loi du 25 juin 2021 portant création d'un pacte climat 2.0 avec les communes et portant modification de la loi modifiée du 15 décembre 2020 relative au climat)

Objectifs régionaux : (Etude détaillée 2016-2026)

Actions 2022

6.1. Soutien de la collaboration régionale des communes membres dans la mise en œuvre du Pacte Climat

› **Lien avec les indicateurs n° 11, 22, 23**

- Coordination et animation du groupe de travail régional « Klimapakt Mëllerdall » composé de conseillers climat, de coordinateurs climat pacte et d'élus des communes membres
- Soutien des communes dans la préparation des audits
- Réunions d'échange au niveau du Pacte Climat avec les autres parcs naturels (coordination de futurs actions communes)
- Organisation de 3 « Repair Café Mëllerdall » dans la région et coordination du réseau de bénévoles en collaboration avec CELL
- Organisation d'une assise climat régionale à Waldbillig avec au programme : fresque du climat, atelier citoyens, exposition, activités pour enfants et un Repair Café
- Présentation des initiatives du NGPMëllerdall en matière de la protection du climatique lors d'un atelier pour les « Klimapaktschäffen » organisé par la Klima-Agence

Rôle du Parc
Coordinateur

Partenaires
Communes membres, Klima-Agence, NPOur, NPÖewersauer, CELL

Temporalité
En continu

© NGPM Oli Frisch

© NGPM Oli Frisch

6.2. Gestion du Klima-Agence Infopoint NGPMëllerdall

› **Lien avec l'indicateur n° 11, 22**

- Gestion financière et administrative du Klima-Agence Infopoint NGPMëllerdall
- Adhésion de la commune de Reisdorf au Infopoint NGPMëllerdall
- Nombre de conseils individualisés fournis gratuitement aux citoyens : 140
- Coordination du Klima-Agence Infopoint Begleetgrupp
- Information et sensibilisation des citoyens sur les thèmes de la transition énergétique

Rôle du Parc
Porteur

Partenaires
Communes membres, Klima-Agence, citoyens

Temporalité
En continu

Informations complémentaires

- Le NGPMëllerdall a repris les activités de l'infopoint en date du 12 juin 2017 de la RIM asbl

6.3. Coopérative énergétique « Energiepark Mëllerdall »

› **Lien avec l'indicateur n°11, 22, 25**

- Soutien à la communication et aux démarches administratives
- Assistance à 1 réunion du Conseil d'Administration et à l'assemblée générale
- Pas d'admission de nouveau membres en 2022, car les moyens financiers disponibles n'étaient encore épuisés
- Construction de 4 installations photovoltaïque à Christnach, Waldbillig, Larochette et Rosport (212 kW_p)
- Inauguration de l'installation photovoltaïque à Consdorf, en présence des ministres Carole Dieschbourg et Claude Turmes

© Renée Lucas

Rôle du Parc
Porteur

Partenaires
Communes membres, citoyens, MECDD

Temporalité
Exceptionnel

Informations complémentaires
La création de la coopérative énergétique a été financée dans le cadre du projet LIFE-IP ZENAPA

6.4. Construction d'une minicentrale hydroélectrique

› **Lien avec l'indicateur n°11, 22**

- Échange avec le SIDEST pour discuter de la possibilité de mettre en place un projet hydroélectrique sur la station d'épuration d'Echternach
- Financement d'une étude sur d'efficacité énergétique de la station d'épuration

Rôle du Parc
Porteur

Partenaires
Commune d'Echternach, SIDEST

Temporalité
Exceptionnel

Informations complémentaires

- La minicentrale sera financée par le projet LIFE-IP ZENAPA et le NGPMëllerdall restera propriétaire jusqu'à l'amortissement final.

6.5. Installation d'un chauffage à copeaux de bois issu de l'entretien paysager

› **Lien avec l'indicateur n°5, 11, 13, 22**

- Achèvement des travaux et mise en service de l'installation
- Visite de l'installation avec les partenaires du projet LIFE-IP ZENAPA

Rôle du Parc
Porteur

Partenaires
commune de Waldbillig, MECDD

Temporalité
Exceptionnel

Informations complémentaires

- Il s'agit d'un projet pilote afin de promouvoir l'utilisation de bois issu de l'entretien paysager pour la production énergétique.
- La chaudière sera financée dans le cadre du projet LIFE-IP ZENAPA et le NGPMëllerdall restera propriétaire de la chaudière jusqu'à l'amortissement final.

© IfaS

6.6. Projet pilote d'un réseau d'efficience énergétique pour entreprises

› Lien avec l'indicateur n°11, 22

- Réalisation des derniers 4 diagnostics énergétiques (sur 11) des entreprises participantes, cette analyse (réalisée par une entreprise spécialisée) a pour objectif de donner des recommandations énergétiques et de faciliter la réduction des coûts y associés
- Présentation individuelle aux entreprises des résultats du diagnostic énergétique
- Visite du Camping du Nord à Bourscheid avec explications des mesures durables implémentées sur le camping (système de chauffage externe et automatique pour les mobil-homes, installation photovoltaïque avec station de recharge, énergie solaire thermique, récupération de l'eau de pluie et application pour le smartphone avec des informations sur l'énergie)
- Organisation d'un l'événement d'information sur l'état actuel du projet et des SME-Packages (nouveau programme d'aides étatiques destiné aux entreprises et permettant de cofinancer des analyses et des mises en œuvre de projets)
- Annonce d'une deuxième édition du projet pour la période 2023 - 2024

Rôle du Parc
Porteur / partenaire

Partenaires
Klima-Agence, PME

Temporalité
2020-2022

Informations complémentaires
Le projet « réseau efficacité énergétique Mëllerdall » vise à aider les entreprises à mettre en place des mesures d'efficacité énergétique. A travers la création d'un réseau, les entreprises auront l'opportunité d'échanger leurs expériences avec d'autres entreprises régionales et de participer régulièrement à des workshops thématiques sur l'énergie. La première édition du projet a été réalisée pendant les années 2020 – 2022 et une deuxième édition aura lieu entre 2023 – 2024. Les participants actuels du réseau auront ainsi la possibilité de continuer à être accompagnés par le réseau et, en même temps, de nouvelles entreprises pourront rejoindre le réseau.

© NGPM

Indicateurs d'état
(Effets directs et indirects, plus-value pour la région)

- **Renforcement des stratégies dans le domaine de l'énergie et de la protection du climat :**
  - Information, sensibilisation et motivation du grand public
  - Conseils individualisés et harmonisés en matière de consommation énergétique via Klima-Agence infopoint NGPMëllerdall
  - Mise en réseau et soutien de la coopération régionale
  - Mise à niveau et échange de bonnes pratiques etc.

- **Renforcement du développement régional durable :**
  - Mise en réseau des acteurs concernés
  - Formation et mise à niveau des connaissances
  - Information et sensibilisation du grand public et des acteurs concernés
  - Augmentation du taux de production régionale d'électricité d'origine renouvelable

- **Augmentation de la visibilité et de la notoriété du Parc naturel**

Contribution aux Objectifs de Développement Durable (ODD/Agenda 2030)

-

INDICATEUR D'ACTION 7 :
Actions en vue de protéger les eaux

Mission de référence à laquelle se rattache l'indicateur

Environnement humain (eaux, air, sol, climat) / Sauvegarde de la pureté de l'air et des eaux ainsi que de la qualité des sols

Champ d'action

Protection des eaux

Objectifs

Objectifs nationaux (Loi du 10 août 1993 relative aux Parcs naturels, Loi du 20 juillet 2017 modifiant la loi modifiée du 19 décembre 2008 relative à l'eau, Plan d'action national pour réduire l'utilisation des produits phytopharmaceutiques (« PAN … sans pesticides »))

Objectifs régionaux (Etude détaillée 2016-2026)

Actions 2022

7.1. Soutien de la collaboration régionale des communes membres dans la mise en œuvre des programmes de mesures dans les zones de protection d'eau potable

› **Lien avec l'indicateur n° 2, 8, 16, 21**

- Collaboration étroite avec les administrations, ministères, bureaux d'études, conseillers agricoles, agriculteurs locaux et les animateurs des autres régions
- Échange avec les agriculteurs concernés par les zones de protection d'eau potable afin de renforcer les connaissances, d'identifier les problèmes et de les aider dans les procédures administratives
- Début de l'élaboration des programmes de mesures locaux par l'animatrice (révision des données disponibles sur la géologie, l'occupation du sol, la quantité et la qualité des eaux souterraines)
- Début de l'élaboration du programme régional de mesures agricoles
- Demandes de co-financement auprès le FGE et le MAVDr pour la mise en œuvre de mesures du programme régional des mesures agricoles
- Mise en œuvre de mesures régionales pour la protection des eaux souterraines (plus de 500 analyses d'eau supplémentaire, échantillonnage des sols, détermination des temps de transits, conseil agricole, analyse des données agricoles, projet pilote sur l'orge brassicole)
- Promotion de la coopération agricole : 40 % des agriculteurs cultivant 70 % des terres agricoles dans les zones de protection d'eau potable ont signé le contrat de coopération

- Plusieurs mesures dans le domaine de la sensibilisation et la promotion de l'eau potable :
  - » Collaboration avec l'Aquatower Berdorf asbl pour la fête de la journée mondiale de l'eau
  - » Rallye interactive à Berdorf
  - » Randonnée sur l'eau potable au Mullerthal
  - » Collaboration avec le partenariat le cours d'eau Syre pour une randonnée sur l'eau à Bech
  - » Participation à la fête de l'eau du NPÖerwersauer
- Réunion du Comité d'Accompagnement de l'eau potable avec présentation des mesures mises en œuvre et des mesures prévues, ainsi que du budget associé
- Réunions du groupe de travail stratégique sur des questions précises avec 5 représentants du Comité d'Accompagnement

Rôle du Parc
Porteur

Partenaires
Communes membres, communes de Biwer, de Diekirch, de Grevenmacher, de Manternach, de Reisdorf et de la Vallée de l'Ernz, AGE, ANF, ASTA, MECDD, MAVDr, CONVIS, LWK, IBLA, exploitants du terrain du NGPMëllerdall, bureaux d'études

Temporalité
En continu

7.2. Action de promotion pour l'utilisation de l'eau du robinet

› **Lien avec l'indicateur n°11**

- Vente de carafes et de verres avec logo du NGPMëllerdall accompagnés du texte « Drénkwaasser aus eiser Regioun » et emballage de 6 verres et d'une carafe dans un coffret cadeau (p. ex. offert par les communes membres à l'occasion d'un mariage)
- Total vendu : 43 carafes et 123 coffrets

Rôle du Parc
Porteur

Partenaires
Communes membres, citoyens

Temporalité
En continu

© NGPM Rachel Krier

Indicateurs d'état
(Effets directs et indirects, plus-value pour la région)

- **Elaboration des stratégies de protection de l'eau potable**
  - Mise en place des programmes de mesures
  - Mise en place des coopérations agricoles

- **Renforcement du développement régional durable**
  - Mise en réseau des acteurs concernés (communes, administrations, exploitants, conseillers agricoles, bureaux d'études)
  - Information et sensibilisation du grand public et des acteurs concernés
  - Échange de bonnes pratiques et développement de synergies grâce à la coopération entre communes et exploitants
  - Sauvegarde des ressources en eaux souterraines indispensables aux communes autonomes
  - Promotion de l'eau potable
  - Soutien de la prise de conscience pour la valeur de l'eau potable
  - Réduction de l'utilisation de bouteilles en plastique
  - Création d'un cadeau intéressant
  - Information et sensibilisation du grand public et des acteurs concernés

- **Augmentation de la visibilité et de la notoriété du Parc naturel**

Contribution aux Objectifs de Développement Durable (ODD/Agenda 2030)

-

© NGPM Rachel Krier

© NGPM Rachel Krier

INDICATEUR D'ACTION 8:
Actions menées en vue de protéger les sols

Mission de référence à laquelle se rattache l'indicateur

Environnement humain (eaux, air, sol, climat) / Sauvegarde de la pureté de l'air et des eaux ainsi que de la qualité des sols

Champ d'action

Protection des sols

Objectifs

Objectifs nationaux (Loi du 10 août 1993 relative aux Parcs naturels, Plan d'action national « ... sans pesticides »)

Objectifs régionaux (Etude détaillée 2016-2026)

Actions 2022

8.1. Mise en œuvre du plan d'action « ... sans pesticides »

› **Lien avec l'indicateur n° 11**

- Sensibilisation et accompagnement des acteurs du territoire sur la question du renoncement aux pesticides
- Représentation du NGPMëllerdall et participation à des réunions du réseau national d'acteurs partenariat « sans pesticides »
- Participation à des événements (colloques, séminaires) et contribution à la rédaction de publications pédagogiques
- Élaboration et réalisation d'actions et de projets avec les partenaires (espaces verts publics ... sans pesticides, fleurs ... sans pesticides, semences régionales, etc.) (cf. 2.2. et 2.3.)
- Création de groupes de travail sur les thèmes suivants : Plantes et arbustes sauvages sans pesticides, jardinage proche de la nature

Rôle du Parc
Partenaire

Partenaires
Communes membres, citoyens, partenariat « sans pesticides », ANF, parcs naturels et autres stations biologiques, MECO, Natur a Mënsch sàrl

Temporalité
En continu

8.2. Mesures techniques (cf. 2.2. et 2.3.)

- Conseil et accompagnement de mesures de gestion alternative de l'espace vert public dans les communes Beaufort, Bech, Consdorf, Fischbach, Larochette, Nommern, Reisdorf, Rosport-Mompach et Waldbillig ainsi que pour plusieurs particuliers
- Aménagement écologique et extensif de plates-bandes fleuries et des espaces verts (gestion différenciée)

Rôle du Parc
Porteur

Partenaires
Communes membres, membres du partenariat « sans pesticides », ANF, Natur a Mënsch sàrl

Temporalité
En continu

Indicateurs d'état
(Effets directs et indirects, plus-value pour la région)

- **Renforcement des stratégies de protection dans le domaine de la protection du sol :**
  - Contribution à la sauvegarde de la biodiversité et des ressources naturelles (sols, air, eau etc.)
  - Information, sensibilisation et motivation / mobilisation du grand public et des acteurs concernés
  - Echange de bonnes pratiques
- **Renforcement du développement régional durable :**
  - Mise en réseau des acteurs concernés
  - Formation et mise à niveau des connaissances
  - Développement de synergies grâce à la coopération avec les autres membres du « partenariat … sans pesticides »
- **Augmentation de la visibilité et de la notoriété du Parc naturel**

Contribution aux Objectifs de Développement Durable (ODD/Agenda 2030)

-

INDICATEUR D'ACTION 9 :
Actions menées en vue de protéger l'air

Mission de référence à laquelle se rattache l'indicateur

Environnement humain (eaux, air, sols, climat) / Sauvegarde de la pureté de l'air et des eaux ainsi que de la qualité des sols

Champ d'action

Protection de l'air

Actions 2022

Pas d'action spécifique (cf. 1 : plantation d'arbres et de haies)

Contribution aux Objectifs de Développement Durable (ODD/Agenda 2030)

INDICATEUR D'ACTION 10 :
Actions de valorisation et de protection du patrimoine culturel

Mission de référence à laquelle se rattache l'indicateur

Culture et Education (Conservation et restauration du patrimoine culturel)

Champ d'action

Activités culturelles

Objectifs

Objectifs nationaux: EDD, PNPN2, plans de gestion N2000

Objectifs régionaux (Etude détaillée 2016-2026)

Actions 2022

10.1. Pierre sèche

› **Lien avec les indicateurs n° 1, 2, 11, 22**

- Restauration d'un mur en pierre sèche à Rosport, rue Henri Tudor
- Restauration d'escaliers en pierre sèche dans la Wollefsschlucht
- Soutien aux particuliers pour la restauration de leurs murs
- Soutien aux communes pour leurs projets en pierre sèche (p.ex. camping Beaufort)
- Poursuite des formations en vue d'une professionnalisation avec l'IFSB
- Assistance à la réalisation d'un indispensable sur la pierre sèche
- Assistance à la réalisation du document de synthèse du projet (200 pages)
- Réalisation de la fiche technique "comment choisir les pierres pour un mur en pierres sèches"
- Conception et réalisation des autocollants "I love pierre sèche"
- Co-organisation du colloque de clôture du projet de 2 jours à Hoffalize et Remerschen
- 9 réunions du Comité technique (à distance)
- Suivi administratif et financier du projet
- Communications diverses dans les médias
- Présentation du sujet de la pierres sèche dans un film de promotion et de documentation du patrimoine culturel immatériel
- Continuation de la préparation de la participation du Luxembourg à la candidature multinationale pour l'inscription à l'inventaire du patrimoine culturel immatériel de l'UNESCO

Rôle du Parc
Porteur

Partenaires
INTERREG VA, MECDD, communes membres, ANF, NPÖewersauer, NPOur, SSMN, IFSB, CELL,

Temporalité
En continu

Informations complémentaires
Projet prolongé une première fois jusqu'au 31.12.2021 ; 2ième prolongation jusqu'au 30.06.2022.

10.2. Valorisation des métiers d'antan

› **Lien avec les indicateurs n° 1, 11, 26**

- Organisation de formations (cours de vannerie, de taille d'arbres, de greffage d'arbres, de construction en pierre sèche, de travaux en cuir, de menuiserie)

Rôle du Parc
Porteur

Partenaires
ANF, entreprises locales, citoyens

Temporalité
En continu

10.3. Valorisation du patrimoine culturel et naturel

› **Lien avec les indicateurs n° 1, 11, 26**

- Collecte de données pour la base de données de panneaux sur le patrimoine géologique, le patrimoine naturel, le patrimoine culturel et le patrimoine immatériel et autres panneaux
- Conception et inauguration du premier Geo-Pad de la région sur le géosite « Hëlt »
- Réunion avec des acteurs nationaux (SGL, MNHNL) pour discuter sur le géo-patrimoine au Luxembourg
- Préparations pour la conception du Geo-Pad « Haupeschbaach-Halerbaach » dans le cadre d'un stage universitaire
- Élaboration d'une proposition de projet INTERREG VI GR « Sous nos pieds » sur le patrimoine géologique et industriel de la Grande Région en collaboration avec le NPÖewersauer et des parcs naturels belges et français ainsi que les UGGp Vulkaneifel et Fammenne-Ardenne
- Organisation d'activités dans le but de la perpétuation de traditions

Rôle du Parc
Porteur, Partenaire (selon action)

Partenaires
ANF, citoyens, communes membres, INRA, SGL, MNHNL, SIT Rosport-Mompach, Commune de Rosport-Mompach, NPÖewersauer, parcs naturels belges et français, Vulkaneifel UGGp (D), Famenne-Ardenne UGGp (B)

Temporalité
En continu

Indicateurs d'état
(Effets directs et indirects, plus-value pour la région)

- **Valorisation et conservation du patrimoine :**
  - Restauration et valorisation du patrimoine culturel vernaculaire /petit patrimoine
  - Valorisation du patrimoine géologique et culturel et de sa diversité
  - Création d'un nouveau point d'attrait (ex. saliculture)
  - Prise de conscience pour les ressources locales
  - Documentation du patrimoine
  - Transfer et maintien d'un savoir-faire traditionnel de la pierre sèche
  - Information, sensibilisation, mobilisation et formation du grand public et des acteurs concernés

- **Renforcement du développement régional durable :**
  - Mise en réseau des acteurs concernés
  - Formation et mise à niveau des connaissances
  - Contribution à la sauvegarde de la biodiversité et des ressources naturelles (sol, eau etc.)
  - Mesures à l'éducation au développement durable

- **Augmentation de la visibilité et de la notoriété du Parc naturel**

- **Renforcement de l'identité régionale**

Contribution aux Objectifs de Développement Durable (ODD/Agenda 2030)

-

INDICATEUR D'ACTION 11 :
Actions organisées pour sensibiliser et éduquer au développement durable

Mission de référence à laquelle se rattache l'indicateur

Culture et Education (Conservation et restauration du patrimoine culturel)

Champ d'action

Activités éducatives

Objectifs

Objectifs nationaux (Loi du 10 août 1993 relative aux Parcs naturels, Stratégie nationale d'éducation pour un développement durable)

Objectifs régionaux (Etude détaillée 2016-2026)

Actions 2022

11.1. Brochure d'activités

› **Lien avec les indicateurs n° 2, 10, 17**

- préparation, conception et réalisation de nouvelles offres de loisir et de formation continue (édition 21/22: 42 offres différentes pendant 40 jours, 291 participants (dont 49 enfants), 9 cours annulés)
- coordination des activités
- promotion des activités (sur le site web et la page Facebook du NGPMëllerdall, sur le site web naturpark.lu, dans les magazines naturpark.lu et "En Dag an der Natur", dans la brochure "Landakademie")
- gestion des inscriptions et facturation

© NGPM Caroline Martin

Rôle du Parc
Porteur

Partenaires
MEA-AT, ANF, préposés des triages forestiers, citoyens, entreprises locales

Temporalité
En continu

Informations complémentaires
La brochure a été reprise par le Parc naturel d'un projet LEADER en 2014. Sachant que pour certaines activités seulement 4 à 5 personnes peuvent participer, la signifiance du nombre total de participants est réduite.

11.2. Actions de sensibilisation et de formation dans le cadre LIFE-IP ZENAPA

› Lien avec les indicateurs n° 6, 22

- Coordination et communication de la participation collective des communes membres à la campagne « Tour du Duerf 2022»
- Planification et préparatifs pour le tournage de 3 vidéos pour la série « Klimaschutz am Naturpark », action commune des 3 NPs
- Organisation d'une soirée film « Eng Äerd » à Echternach et à Nommern, en collaboration avec CELL
- 2 publications dans le magazine « Naturpark.lu » (La soif d'énergie - il faut agir maintenant ! ; Changement climatique : Il faut agir maintenant !)
- Diverses publications via Facebook

Rôle du Parc
Porteur

Partenaires
Communes membres, CELL, Klima-Bündnis, NPOur, NPÖewersauer

Temporalité
Ponctuel

11.3. Actions de sensibilisation et de formation pour la conservation de la biodiversité

› Lien avec les indicateurs n° 1, 2, 11

- Conseils des pratiques de prise en charge des nids de guêpes pour particuliers dans le cadre du réseau de conseillers de guêpes initié par N&E
- Conseils de la plantation de plates-bandes à fleurs indigènes pour particuliers
- Organisation et réalisation d'un colloque sur l'entretien extensif avec des experts et des démonstrations de machines, en collaboration avec le NPO et le NPÖewersauer
- Visite des espaces verts de la commune de Consdorf avec des élèves horticulteurs et paysagistes du Luxembourg, de l'Allemagne, de l'Autriche et de la Belgique dans le cadre du projet Erasmus+ Digi Horti (numérisation dans l'horticulture) en collaboration avec le LTA et la commune de ConsdorfOrganisation et réalisation d'ateliers sur la construction de nichoirs à insectes, l'aménagement d'un sandarium avec un tas de pierres et sur le jardinage naturel
- Interview de Ricardo J. Rodriguez sur la mort des insectes, publiée dans le Luxemburger Wort, Contacto, El Confidential (Espagne), In Público (Portugal) et sur le site web du European Journalism Fund
- BioBlitz dans le cadre du CityNature Challenge du MNHN
- Organisation de la nuit nationale des chauves-souris à Beaufort

- Mount vum Bongert
- Construction de nichoirs pour chauves-souris lors de la semaine du NGPM

Rôle du Parc
Porteur/Partenaire

Partenaires
NPOur, NPÖewersauer, MNHNL, N&E, ANF, LIST, Ramborn, Unterweger Biodiversitätsplanung, LTA, Natur a Mënsch sàrl

Temporalité
En continu

© NGPM Maurice Schilling

© Claude Piscitelli

© NGPM Gilles Neumann

© LIST

11.4. Actions de sensibilisation dans les zones Natura 2000

› **Lien avec les indicateurs n° 2, 7, 10, 12, 17, 21, 23**

- Organisation de différents ateliers « Nature » pour découvrir activement les différentes zones de protection/zone Natura 2000
  - » Natura 2000 – « bain de forêt » (5 participants)
  - » Natura 2000 – atelier photographie « prés-vergers » (3 participants)
  - » Natura 2000 – atelier photographie « rochers » (4 participants)
- Soirée nationale annuelle des chauves-souris (Bat Night) (environ 200 participants)

Rôle du Parc
Porteur/coordinateur

Partenaires
MECDD, COPIL Natura 2000 Mëllerdall, ANF, N&E, MNHNL, commune Beaufort

Temporalité
Ponctuel



© NGPM Birgit Kausch

© NGPM Birgit Kausch

Luxemburger Wort

Fledermäuse mit Auge und Ohr erleben

11.5. Naturparkschoul

› **Lien avec les indicateurs n° 1, 6, 7, 8, 9, 10, 11, 12 et 20**

Conceptualisation du projet

- Embauche d'une nouvelle gestionnaire de projet (mai 2022, tâche 50%)
- Mise en œuvre d'activités pédagogiques dans le cadre de la fête du NPOur (« Fuersch duer um Naturparkfest! »)
- Mise en œuvre de la deuxième rencontre internationale des partenaires du projet Erasamus+ NALENA (« Nachhaltiges Lernen mit der Natur ») dans le Parc Naturel Nagelfluhkette à Immenstadt, Allemagne, ainsi que la troisième rencontre internationale en Burgenland, Autriche (représentants des parcs naturels et d'organisations éducatives d'Autriche, de Suisse, d'Allemagne et du Luxembourg ont participé)
- Réunions d'échange et de travail pédagogique entre les personnes de référence (NPÖewersauer, NGPMëllerdall, NPOur) du projet « Naturparkschoul »
- Réunion avec les directions des trois parcs naturels, dans le but de présenter les développements actuels du projet
- Réunion avec la direction régionale de l'enseignement fondamental Echternach (DR11)
- Visite guidée de la « Geo-Expo » pour 7 écoles fondamentales de la région pendant la semaine du NGPM (+/- 200 élèves du Cycle 4)
- Visite guidée de la « Geo-Expo » pour élèves du Lënster Lycée de dans le cadre de ses journées du développement durable
- Mise à disposition de l'exposition et de la maquette au SNJ Hollenfels pour le module de formation « L'impact de l'homme sur le Mullerthal : risques d'inondations »
- Discussions sur (futures) projets communs avec le Lënster Lycée et l'International School of Luxembourg
- Organisation d'une excursion pour l'Université de Berlin

Rôle du Parc
Porteur / Partenaire

Partenaires
NPÖewersauer, NPOur, MAVDr, MECDD, MEA-AT, MEN, SNJ Hollenfels, écoles fondamentales du NGPMëllerdall, écoles secondaires, communes membres

Temporalité
En continue

Informations complémentaires
La Naturparkschoul regroupe les activités dans le domaine de l'éducation qui ont lieu au sein du NGPM. Ainsi, de nombreuses activités se retrouvent également dans d'autres projets.

11.6. Ecole du Goût

› **Lien avec les indicateurs n° 13, 17, 21)**

- Élaboration d'une structure de base du programme pédagogique destiné aux écoles fondamentales et secondaires
- Échanges avec des partenaires potentiels : Infino « Initiativ fir Nohaltegkeet » asbl, l'Université du Luxembourg, BENU Village, Projet « Léieren am Gaart – Réseau Lëtzebuerg » du CIGL ESCH, service de la jeunesse (SNJ) Lultzhausen, le Syndicat « PRO-SUD », l'ORT Éislek, Association luxembourgeoise du Diabète, Ligue médico-sociale, SICONA, Syndicat d'Initiative de Bastendorf, UP-Foundation
- Échanges réguliers et coopération étroite avec les services internes des trois parcs naturels « produits régionaux », la « Naturparkschoul » et l'équipe « Freelance » de l'EDG
- Participation :
  - » à la conférence « Rapperswiler Tag 2022 – Jetzt » de la Ostschweizer Fachhochschule (Suisse)
  - » à l'événement de clôture du projet LEADER « LocalEat » au parc naturel Haute Sûre forêt d'Anlier (Martelange)
  - » du gestionnaire de l'EDG à l'excursion NALENA au « Naturpark Nagelfluhkette » (Allemagne)
  - » du gestionnaire de l'EDG à l'excursion NALENA au « Burgenland Naturparke » (Autriche)
  - » de la diététicienne de l'EDG à l'excursion annuelle des trois NPs (France)
  - » de la diététicienne de l'EDG au « Salone del Gusto » de SlowFood (Torino)
  - » de la diététicienne à la visite du magasin des producteurs les grands prés à Augny avec ProSud
  - » au groupe de travail « offres pédagogiques des trois NPs » avec la Naturparkschoul
  - » au groupe de travail « Liewensmëttelpunkt » de la Nordstad
- du gestionnaire de l'EDG à la formation continue « Zertifikatslehrgang Kräuterpädagoge » de la Gundermannschule
- de la diététicienne de l'EDG à la formation continue « Mind-Eat » du centre médical les Hauts de Boutonnet
- Organisation et mise en œuvre de différentes formations pour adultes :
  - » Formation pour formateurs « Goût et éducation sensorielle des enfants », partie théorique par Nathalie Politzer (Institut du Goût, Paris)
  - » Formations pour éducateurs et personnel de cuisine de la maison relais de Rosport et de la crèche de Hosingen dans le cadre du programme de qualité « Natur genéissen - mir iessen regional, bio a fair » du SICONA et des NPs ; formation sur l'éducation au développement durable
- Organisation et mise en œuvre d'ateliers du goût et présentation du projet lors de manifestations au niveau national :
  - » Création d'une série de reportages radio pour le magazine « Bewosst gesond » du 100komma7
  - » Développement et réalisation d'activités pour le projet « Kamelleschmeltz » dans le cadre de la capitale européenne de la culture Esch 2022
  - » Développement et réalisation d'un bar « Recup » et d'un stand d'information sur la foire

« Au Goût du Terroir » à Bascharage dans le cadre de la capitale européenne de la culture Esch 2022

- Développement et réalisation d'une marche sensorielle à Rosport au R7 dans le cadre de la « Woch vum Natur- & Geopark » en coopération avec les producteurs de la commune et de la région
- Ateliers d'éducation aux médias « Workshop : Food Design » pour les classes de l'école secondaire internationale Lycée Edward Steichen (LESC)
- Série d'activités pour enfants aux fermes pédagogiques « Um Knapphaff » et « HansHaff » et coopération avec le PandaClub du musée national d'histoire naturelle
- Ateliers pédagogiques pour deux classes de l'école fondamentale de la région pour le projet « Kamelleschmeltz » dans le cadre de la capitale européenne de la culture Esch 2022
- Ateliers pédagogiques pour trois classes de l'école fondamentale de Contern et pour deux classes de l'école fondamentale de Kayl
- Activités pour familles aux journées et marchées : « Dag vum Ardennerpäerd » (Robbesscheier), « Beien a Bléiefest » (Kalborn), « Millefest » (Rackésmillen), « Nuetsmaart » (Hosingen), « Kraiderwanderung » (Hosingen), « Marche vun den 1000 Schrëtt » (Hosingen ; en coopération avec la ALD)
- Élaboration et commande du ravitaillement pour le « NaturparkCycling »
- Élaboration et commande d'un catering régional et durable pour le « festival du film » de l'Orion (Troisvierges)
- Coopération avec le syndicat d'initiative de Bastendorf dans le cadre du « Halloween op der Buerg » (Brandenbourg)
- Organisation d'un cours de premiers secours pour l'équipe du parc naturel de l'Our et l'équipe « Freelance » de l'EDG
- Élaboration d'un article de presse pour la « Naturpark-Zeitung »
- Élaboration d'articles pour la lettre d'information mensuelle du « Projet Léieren am Gaart – Réseau Lëtzebuerg »
- Élaboration de supports de communication sur différents thèmes

- Suivi et participation à la planification des travaux du chantier « Millen » à Brandenbourg ; échange continu avec le MEA-AT, Commune de Tandel, Administration des bâtiments publics, ACC Architects, Ingénieurs-Paysagistes MERSCH, Forum pour l'emploi
- Élaboration du contenu d'un livre pour enfants sur l'alimentation saine, de saison et durable
- Élaboration d'un concept graphique relatif au nouveau plan opérationnel et site de l'EDG à Brandenbourg

Rôle du Parc
Porteur, partenaire (selon l'action)

Partenaires
NP Our (porteur du projet), NP Öewersauer, commune de Tandel, MECDD, MEA-AT, Administration des bâtiments publics, SICONA, Projet « Léieren am Gaart – Réseau Lëtzebuerg », Ligue médico-sociale, Institut du Goût/Paris

Temporalité
En continu

Informations complémentaires
Le projet a été initié par le NPOur en 2007

11.7. Actions de sensibilisation et de formation sur des sujets géologiques

› **Lien avec les indicateurs n° 7, 17, 21, 26**

- Randonnée géologique pour personnes en fauteuil roulant au géosite Wanterbaach-Siweschlëff (chemin accessible à tous) dans la commune de Berdorf
- Randonnée géologique à vélo le long de la Sûre de Moersdorf à Steinheim, en commençant par le Salzmännchegaart, le long des géosites Salzwaasserquell, Steekaul Burermillen, Gipskaul et Hëlt
- Randonnée guidée et rallye pour enfants avec leurs parents sur le nouveau Geo-Pad Hëlt dans le cadre de la Journée internationale de la géodiversité
- Journée d'information sur l'origine et les conséquences des inondations, les processus naturels et les mesures de protection à la Geo-Expo (Beaufort) en collaboration avec le AGE dans le cadre de la Journée internationale pour la réduction de risques de catastrophe
- Formation de guides au géosite Kuelscheier dans le cadre de l'exposition d'art Gast Michels (1954-2013) : Movement in colour, form and symbols du MNHA et du Circle Cité
- Publications sur la géologie et UNESCO Global Geoparks dans différents bulletins communaux
- Réalisation de la semaine du Natur- & Geopark
- Informations sur le pélosol dans le cadre de la Journée mondiale des sols
- Reportage sur les géosites Hëlt, Mardell, Wanterbaach-Siweschlëff et Wollefsschlucht pour l'émission « De Journal » (RTL Télé)
- Reportage sur la formation de la région pour l'émission « De Magazin » (RTL Télé)
- Participation à la conférence « 140 Joer Wollefsschlucht »

Rôle du Parc
Porteur

Partenaires
AGE, MNHNL, Circle Cité, ORT-MPSL, communes membres

Temporalité
En continu

11.8. Encadrement de stages et de mémoires de fin d'étude

› **Lien avec les indicateurs n° 1 - 26**

- Encadrement d'un projet de B.Sc. sur les populations de Triton crêté et Bsal dans la région du NGPMëllerdall (Université de Trèves)
- Encadrement d'une stagiaire, spécialisée en patrimoine géologique et géoconservation, (Université du Minho à Braga, Portugal)

Rôle du Parc
Porteur, partenaire

Partenaires
Université de Trèves, Université du Minho (Braga)

Temporalité
En continu

© NGPM

Indicateurs d'état
(Effets directs et indirects, plus-value pour la région)

- **Renforcement du développement régional durable :**
  - Formation et information du grand-public et d'acteurs-clef
  - Information, sensibilisation, mobilisation et formation du grand public
- **Education au développement durable**
- **Augmentation de la visibilité et de la notoriété du Parc naturel :**
  - Sensibilisation du grand public pour les objectifs du Parc
  - Renforcement du lien entre le Parc naturel et la population (locale)
- **Renforcement de la cohésion sociale dans la région**
- **Renforcement de l'identité régionale$**

Contribution aux Objectifs de Développement Durable (ODD/Agenda 2030)

-

INDICATEUR D'ACTION 12 :
Actions menées dans le cadre de la gestion des Maison des Parcs

Mission de référence à laquelle se rattache l'indicateur

Culture et Education (Conservation et restauration du patrimoine culturel)

Champ d'action

Maisons des Parcs

Objectifs

Objectifs régionaux (Etude détaillée 2016-2026)

Actions 2022

12.1. Exposition

› **Lien avec les indicateurs n°2, 10, 11, 17**

- Inauguration festive de l'exposition réaménagée et du Wall of Geoparks
- Création d'une vidéo sur l'exposition et le Wall of Geoparks
- Élaboration d'une brochure avec les traductions des textes d'exposition dans le cadre du projet LEADER « 2021 : UNESCO Global Geopark »
- Visites guidées pour différents acteurs (classes scolaires, enseignants, groupes de visiteurs)

Rôle du Parc
Porteur

Partenaires
Commune de Beaufort, MEA-AT, LEADER Regioun Mëllerdall, SGL, MNHNL, INRA

Temporalité
En continu

Informations complémentaires
En 2022 l'exposition était ouverte de 10 à 17 heures pendant les jours ouvrables et le week-end sur demande. Pendant les mois d'été, une ouverture quotidienne pouvait être assurée

© NGPM Jos Nerancic

Indicateurs d'état
(Effets directs et indirects, plus-value pour la région)

- **Renforcement du développement régional durable :**
  - Création d'un point d'attrait et d'orientation touristique supplémentaire
  - Création d'une offre pédagogique (EEDD)
  - Information et sensibilisation du grand public
- **Augmentation de la visibilité et de la notoriété du Parc naturel**

Contribution aux Objectifs de Développement Durable (ODD/Agenda 2030)

-

© NGPM Birgit Kausch

INDICATEUR D'ACTION 13 :
Actions de valorisation et de promotion des produits régionaux

Mission de référence à laquelle se rattache l'indicateur

Économie et Tourisme (Promotion et orientation d›un développement économique et socio-culturel intégrant les aspirations légitimes de la population en ce qui concerne leurs possibilités d'emploi, leur qualité de vie et d'habitat)

Champ d'action

Produits régionaux

Objectifs

Objectif national (Loi du 10 août 1993 relative aux Parcs naturels)

Objectifs régionaux (Etude détaillée 2016-2026)

Actions 2022

13.1. Adaptation et extension de la base des données des producteurs régionaux

› **Lien avec les indicateurs n° 1, 2, 7, 8, 15, 16, 21, 23, 26**

- Analyse et correction de la base des données existante
- Extension de la base des données
- Mis à jour de la liste de distribution de courrier électronique

Rôle du Parc
Porteur

Partenaires
MEA-AT, NPOur, NPÖewersauer, producteurs régionaux, Mëllerdaller Produzenten asbl

Temporalité
En continu

Informations complémentaires
Vu la création de nouvelles entreprises et produits, la base de données est actualisée en permanent. Les informations y comprises sont d'un côté la base du service pour producteurs régionaux et de l'autre côté demandé de la part de tiers (p. ex. gastronomie ou commerce).

13.2. Coordination du programme « Natur genéissen »

› **Lien avec les indicateurs n° 1, 2, 7, 8, 15, 16, 21, 23, 26**

- Réunions régulières avec les autres acteurs de coordination du projet (SICONA et MEA-AT) sur l'organisation et le développement du projet
- Réunions régulières avec un groupe de travail agricole sur l'évaluation, l'adaptation et le développement des critères de qualité
- Participation à l'évènement « Meet the Producers » à Schieren, organisé par SICONA
- Échange constant avec la commune participante (Rosport-Mompach) et leur maison relais
- Travail de relations publiques pour le programme
- Recrutement actif d'agriculteurs
- Recrutement actif de communes
- Présence au marché « Au Goût du Terroir »

Rôle du Parc
Porteur

Partenaires
MEA-AT, NPOur, NPÖewersauer, SICONA, producteurs régionaux

Temporalité
Ponctuel

© Sicona

13.3. Actions de promotion des produits régionaux et de soutien des producteurs

› **Lien avec les indicateurs n° 1, 2, 7, 8, 15, 16, 21, 23, 26**

- Sensibilisation des consommateurs et promotion des produits régionaux à l'aide de publications des recettes dans différents journaux
- Consultation et soutien pour les producteurs :
  - » Felix Miny concernant une adhésion potentielle au groupement de producteurs « Mëllerdaller Produzenten asbl »
- Consultation et soutien des entreprises :
  - » conseils à une maison relais concernant l'amélioration de leur plan alimentaire
  - » conseils à un commerçant concernant la potentielle ouverture d'un commerce pour produits régionaux
- Organisation d'un catering avec produits régionaux lors de la visite grand-ducale à Rosport
- Organisation d'une bannière publicitaire pour le groupement de producteurs « Mëllerdaller Produzenten asbl » sur le site rtl.lu
- Réunion de suivi du projet « Kuerz Weeër » et échanges sur les possibilités d'évolution du projet
- Organisation formation « calcul du prix de revient de produits »

Rôle du Parc
Porteur / conseiller (selon action)

Partenaires
Producteurs régionaux, NPOur, NPÖewersauer, MEA-AT, Mëllerdaller Produzenten asbl, commune de Nommern, équipe climat de Nommern

Temporalité
En continu

Informations complémentaires
Le projet « Kuerz Weeër » (« Chemins courts ») vise à promouvoir les produits régionaux et services de la commune et de soutenir ses entreprises. Le projet a été lancé en 2021 par la commune de Nommern, son équipe climat et le NGPMëllerdall. Il s'agit d'un projet pilote, dont le potentiel d'implémentation dans d'autres communes membres (surtout communes avoisinante de Nommern) du NGPMëllerdall sera à considérer.

© NGPM

13.4. Mise en réseau, assistance et coopération

› **Lien avec les indicateurs n°11, 17**

- Projet « École du goût », consultance et assistance
- Participation à l'assemblée générale des producteurs de la région Mëllerdall
- Maintenance du site web du groupement de producteurs « Mëllerdaller Produzenten asbl » ensemble avec LEADER Regioun Mëllerdall
- Assistance au projet « Au goût du terroir », marché de producteurs à Bascharage pendant l'année de la culture ESCH2022

Rôle du Parc
Porteur, partenaire (selon l'action)

Partenaires
Producteurs régionaux, NPOur, NPÖewersauer, MEA-AT, Mëllerdaller Produzenten asbl, IBLA, École du Goût, LEADER Regioun Mëllerdall, ORT MPSL

Temporalité
En continu

13.5. « Mount vum Bongert » - Le mois des près-vergers

› **Lien avec les indicateurs n°11, 15**

- Promotion des produits issus des prés-vergers et sensibilisation des consommateurs à travers d'événements qui se déroulent autour des prés-vergers de la région
- Participations de 5 restaurants offrants un menu (entrée, plat principal, dessert) avec des produits des vergers
- Organisation d'une formation sur les techniques de conservation
- Organisation d'une récolte collective dans un prés-vergers à Bech
- Organisation d'un événement pour enfant pour presser du jus de pommes et cuisiner de la compote de pommes
- Publicité pour les différentes fêtes autour des fruits des vergers dans la région sur le site internet et Facebook
- Organisation et réalisation d'une vidéo de publicité concernant la sorte de pomme « Lëtzebuerger Renette »

Rôle du Parc
Porteur

© NGPM Anne Lommel

Partenaires
Producteurs régionaux, ANF, LEADER Regioun Mëllerdall, ORT Müllerthal, MEA-AT, Ecole du Goût, Station biologique du NGPMëllerdall, Restaurant Heringer Millen, Restaurant Aal Echternoach, Restaurant Gruber, Restaurant Dimmer, Carli's Coffee, Luusshaff, asbl locaux

Temporalité
Annuel

13.6. Planification de la manifestation « Au Goût du Terroir » dans le cadre d'Esch2022

› **Lien avec les indicateurs n°10, 11, 21, 23, 25**

- Prise de contact avec les producteurs participants des 3 NP et échange sur les défis primordiaux des producteurs régionaux
- Élaboration d'un concept pour le stand commun des 3 NPs
- Aide au stand de l'École du Goût
- Aide au stand commun (avec SICONA) du projet « Natur genéissen »
- Collection de feedback des producteurs sur l'ensemble de l'événement afin de garantir un de-briefing performant

Rôle du Parc
Partenaire

Partenaires
Esch 2020, NPOur, NPÖewersauer, Commune de Bascharage, Syndicat intercommunale Pro Sud Man and Biosphère, Ecole du Gout, Slowfood Luxembourg

Temporalité
2020-2022

Informations complémentaires
L'événement initialement prévu en mars 2022 a dû être reporter en octobre à cause des restriction sanitaire Covid-19.

© NGPM Caroline Martin

13.7. Projet IGCP : GEOfood pour le développement durable dans les géoparcs mondiaux de l'UNESCO

› **Lien avec les indicateurs n°11, 15**

- Promotion du lien entre l'alimentation locale et le patrimoine géologique, afin d'améliorer le développement durable dans les géoparcs mondiaux de l'UNESCO
- Sensibilisation pour le patrimoine géologique via les produits régionaux
- Développement de méthodologies pour l'évaluation et la mise en œuvre de GEOfood.
- Participation à diverses réunions de concertation

Rôle du Parc
Partenaire

Partenaires
Magma UGGp et 25 autres UGGp

Temporalité
2021 - 2023

© NGPM Anne Lommel

Indicateurs d'état
(Effets directs et indirects, plus-value pour la région)

- **Renforcement du développement régional durable :**
  - Vue d'ensemble de la diversité des producteurs et produits régionaux dans les trois Parcs naturels
  - Valorisation des produits régionaux
  - Renforcement de la prise de conscience pour la production et l'économie locale
  - Contribution à la diversification de l'offre des produits régionaux
  - Accentuation du lien entre paysage et économie locale
  - Perspective : Un programme de qualité offre de nouvelles opportunités pour une collaboration plus intensive entre parcs et producteurs et pour la valorisation des produits

- **Augmentation de la visibilité et de la notoriété du Parc naturel et de son terroir**
  - Renforcement de l'identité régionale
  - Renforcement de l'identification et du sentiment d'appartenance des citoyens au Parc naturel

- **Coopération interterritoriale des trois Parcs naturels**
  - Développement de synergies grâce à la coopération entre les Parcs naturels

---

Contribution aux Objectifs de Développement Durable (ODD/Agenda 2030)

-

INDICATEUR D'ACTION 14 :
Actions de valorisation des produits forestiers

Mission de référence à laquelle se rattache l'indicateur

Économie et Tourisme (Promotion et orientation d'un développement économique et socio-culturel intégrant les aspirations légitimes de la population en ce qui concerne leurs possibilités d'emploi, leur qualité de vie et d'habitat)

Champ d'action

Produits régionaux

Objectifs

Objectifs nationaux (Loi du 10 août 1993 relative aux Parcs naturels, Wood Cluster)

Objectifs régionaux (Etude détaillée 2016-2026)

Actions 2022

14.1. Actions de promotion du bois régional « Holz vun hei »

› **Lien avec les indicateurs n° 6, 10, 11, 21, 22**

- Présentation de « Holz vu hei » aux conseillers « Klimapakt »
- Coordination du groupe de travail « Holz vu hei » (membres du groupe : ANF, préposés forestiers, LEADER Regioun Mëllerdall, NGPMëllerdall
- Préparation d'un projet « Holz vun hei » avec l'auberge de jeunesse Beaufort
- Préparation d'une convention de coopération pour répondre à la demande de diverses régions d'établir « Holz vun hei » dans leur région respective

Rôle du Parc
Porteur

Partenaires
ANF, entreprises locales, préposés forestiers, communes membres, LEADER Regioun Mëllerdall, Klima Agence, NP Our

Temporalité
En continu

Informations complémentaires
« Holz vun hei » est issu du projet transfrontalier LEADER « forest project » et a été repris par le NGPMëllerdall.

Le MECDD a lancé une étude pour réaliser une stratégie de déploiement du label „Holz von Hier".

Indicateurs d'état
(Effets directs et indirects, plus-value pour la région)

- **Renforcement du développement régional durable :**
  - Valorisation des produits forestiers
  - Renforcement de la prise de conscience pour la production et l'économie locale
  - Contribution à la diversification de l'offre des produits régionaux
  - Information et sensibilisation du grand public
- **Augmentation de la visibilité et de la notoriété du Parc naturel**

Contribution aux Objectifs de Développement Durable (ODD/Agenda 2030)

-

© NGPM Caroline Martin

INDICATEUR D'ACTION 15 :
Actions de promotion d'une économie durable

Mission de référence à laquelle se rattache l'indicateur

Économie et Tourisme (Promotion et orientation d'un développement économique et socio-culturel intégrant les aspirations légitimes de la population en ce qui concerne leurs possibilités d'emploi, leur qualité de vie et d'habitat)

Champ d'action

Conseil entreprises

Objectifs

Objectifs nationaux (Loi du 10 août 1993 relative aux Parcs naturels)

Objectifs régionaux (Etude détaillée 2016-2026)

Actions 2022

15.1. Mise en place d'un conseil économique et d'une assistance PME

› **Lien avec les indicateurs n° 13, 21, 23**

- Assistance d'entreprises régionales (services tels que définis dans l'offre d'assistance aux entreprises) :
- Définition du projet d'entreprise (total 3 entreprises)
- Création d'entreprise (total 1 entreprises)
- Accompagnement dans la procédure de demande de financements, subsides et aides (total 7 entreprises, conseil aides COVID-19 non-compris)
- Accompagnement dans l'intégration d'une zone d'activité économique ou d'un local dans la région (total 1 entreprises)
- Assistance dans le développement d'activités d'entreprise (total 3 entreprises)

Rôle du Parc
Porteur

Partenaires
Communes membres du NGPMëllerdall, PME de la région / désireuses de s'implanter dans la région, MEA-AT, MECDD, ME, ME-dgC, ME-dgT, ORT MPSL, HoE, CDM, CLC

Temporalité
En continu

Informations complémentaires
Il est important de souligner que l'année 2022 a été marquée par des prix élevés de l'énergie et un taux d'inflation élevé, ce qui en fait une année difficile pour de nombreuses entreprises/projets d'entreprise.

15.2. Organisation de conférences et de formations pour PME régionales

› **Lien avec les indicateurs n° 11**

- Organisation d'une conférence sur le commerce en ligne « eCommerce op wat muss een oppassen » (29 participants)
- Organisation d'une conférence sur les mesures d'hygiène et les obligations pour les professionnels du secteur alimentaire et présentation du Guide de bonnes pratiques d'hygiène et d'application des principes HACCP (33 participants)

Rôle du Parc
Porteur

Partenaires
CDM

Temporalité
Ponctuel et en continu

15.3. Suivi du projet « zones d'activités économiques sur le territoire du NGPMëllerdall »

› **Lien avec les indicateurs n° 18**

- Organisation d'une réunion avec les 3 ministères (ME, MEA-AT, MECDD), afin de s'échanger sur la situation actuelle des différents sites des ZAE, d'illustrer le besoin de sites afin de trouver des solutions pour la région et ses entreprises
- Réception de l'avis du MECDD sur l'étude SUP du site Moersdorf, détaillant les études à réaliser dans la suite
- ZAE prévue à Heffingen : participation à diverses réunions de suivi pour la définition de l'emplacement de la ZAE et contribution à l'étude de visibilité / impact paysager de la ZAE réalisée par le bureau Luxplan
- ZAE prévue à Moersdorf :
  - » Participation à diverses réunions de suivi du projet, participation à une visite de l'actuelle carrière (emplacement où est prévu la ZAE selon les PSZAE ainsi que l'extension en cours d'analyse)
  - » Contribution et participation aux réunions régulières du groupe de travail qui a eu pour mission l'établissement d'un cahier des charges des études à réaliser pour l'analyse de l'extension de la ZAE Moersdorf
  - » Organisation d'une réunion de présentation du cahier des charges aux 3 ministères
- Participation aux réunions du SIAEE afin de suivre les projets de la zone d'activité régionale située à Echternach

- Participation au séminaire de présentation du guide des ZAE circulaires et du projet de loi sur le développement des zones d'activités, organisé par le ME et le MEA-AT

Rôle du Parc
Porteur

Partenaires
MEA-AT, MECDD, ME, SIAEE

Temporalité
En continu

Informations complémentaires
Le groupe de travail mentionné est constitué par le Bureau ENECO, l'OEKO-Bureau, le service technique de la commune de Rosport-Mompach et le service économie régionale du NGPMëllerdall. Le cahier des charges élaboré offre un résumé détaillé du projet et une base pour les analyses nécessaires qui doivent être faites pour l'extension de la ZAE Moersdorf (telle que formulée dans l'avis du ministère de l'Environnement du 28 février 2022).

15.4. Sensibilisation des entreprises sur les principes de l'économie circulaire

› **Lien avec les indicateurs n° 11, 17, 21**

- Activités menées dans le cadre du projet LEADER « CIRCLE » :
  - Participation à 7 réunions en ligne avec les partenaires du projet, objectifs : permettre un échange régulier entre les partenaires et sur les mesures prévues dans chaque région
  - Organisation de la conférence au Luxembourg (avec au total 29 participants Suédois et 12 participants Finlandais), dont les objectifs étaient de présenter différentes mises en œuvre de l'économie circulaire par des entreprises luxembourgeoises, de s'échanger avec d'autres entrepreneurs et d'élargir les connaissances sur le sujet
  - Participation à la conférence physique en Finlande avec une délégation de 7 personnes
  - Réalisation d'une analyse individuelle de 8 entreprises sur les potentiels en économie circulaires et établissement de recommandations pour ces dernières par une entreprises spécialisée en économie circulaire
  - Publication d'une brochure de bonnes pratiques circulaires
  - Interview pour Infogreen (premier quotidien en ligne dédié aux enjeux du développement durable au Luxembourg) sur le projet CIRCLE
  - Participation à la conférence / foire « Plastic Waste Free World » à Cologne

Rôle du Parc
Porteur

Partenaires
LEADER Regioun Mëllerdall, LEADER SkanesEss et LEADER Sydöstra Skåne (Suède), et LEADER Kantri (Finlande), PME

Temporalité
Février 2020 - novembre 2022

Informations complémentaires
Le projet transnational « CIRCLE » a comme sujet principal l'économie circulaire, un modèle économique durable qui est en opposition à l'économie linéaire. L'objectif du projet est de sensibiliser les consommateurs et les entreprises sur l'économie circulaire et de fournir aux entreprises régionales des exemples de mise en pratique concrets à travers un échange avec d'autres régions européennes.

15.5. Participation à des formations et conférences sur des sujets économiques actuels

› **Lien avec les indicateurs n° 21, 23**

- Participation aux workshops tourisme organisées par la commune de la Ville d'Echternach et de l'ORT MPSL
- Participation aux réunions « discussions économiques » de la commune de la Ville d'Echternach
- Participation à la première réunion du Haut Comité ZAE organisé par le ME
- Participations aux rencontres « Wirtschaftsförderung » entre les entrepreneurs de la commune de la Ville d'Echternach
- Participation aux réunions régulières des acteurs touristiques de la région (SIT et ORT MPSL)
- Participation aux workshops « élaboration d'une stratégie régionale commune entre les acteurs LEDAER Regioun Mëllerdall, ORT MPSL et NGPMëllerdall »
- Participation à la conférence en ligne « Aides à l'investissement pour l'installation de centrales photovoltaïques visant l'autoconsommation »
- Participation à la 2ème conférence Luxembourg stratégie « L'économie réelle : entre fondations sociales & limites biophysiques »

Rôle du Parc
Partenaire

Partenaires
Commune de la Ville d'Echternach, Luxinnovation, MEA-AT, MECO, ME, ME-dgT, ORT MPSL, Stadtmarketing Echternach

Temporalité
Ponctuel

© NGPM Liz'Photography

15.6. Projet LEADER « Coworking spaces »

› **Lien avec les indicateurs n°21, 22**

- Participation aux réunions de suivi du projet Coworking avec les partenaires du projet et les bureaux de conseil « Raumkom » (DE) et « Spatial Foresight » (LU)
- Contribution à la brochure « Comment créer un Coworking Space ? » et au document plus détaillé « Factsheets »
- Visite de différents « Coworking Spaces » (à Trêves, St.Wendel, Saarbrücken et Minheim) pour voir des exemples de mises en œuvre et s'échanger sur l'équipement nécessaires et les facteurs clés de succès

Rôle du Parc
Conseiller

Partenaires
LEADER Regioun Mëllerdall (LU), LEADER Regioun Miselerland (LU), LEADER Region Mosel (DE) et LEADER Region Moselfranken (DE)

Temporalité
En continu

Informations complémentaires
Le projet « Coworking spaces » vise à identifier les endroits d'implantation et le concept d'espaces communs de travail à partir desquels les professionnels de la région pourront travailler sans devoir se déplacer dans les bureaux / locaux de leur travail. Le NGPMëllerdall a un rôle d'accompagnateur / de conseil dans ce projet.

Indicateurs d'état
(Effets directs et indirects, plus-value pour la région)

- **Renforcement du développement régional durable :**
  - Dynamisation économique de la région
  - Renforcement de l'identité régionale
- **Renforcement de la coopération communale**
- **Augmentation de la visibilité et notoriété du Parc naturel**

Contribution aux Objectifs de Développement Durable (ODD/Agenda 2030)

-

INDICATEUR D'ACTION 16 :
Actions de conseil des agriculteurs

Mission de référence à laquelle se rattache l'indicateur

Économie et Tourisme (Promotion et orientation d›un développement économique et socio-culturel intégrant les aspirations légitimes de la population en ce qui concerne leurs possibilités d'emploi, leur qualité de vie et d'habitat)

Champ d'action

Conseil agricole

Objectifs

Objectifs nationaux (Loi du 10 août 1993 relative au Parcs naturels, Loi modifiée du 19 décembre 2008 relative à l'eau, règlement grand-ducal du 24 novembre 2000 concernant l'utilisation de fertilisants azotés dans l'agriculture, Programme de développement rural (PDR) du G.-D. de Luxembourg, Règlement grand-ducal du 11 septembre 2017 instituant un ensemble de régimes d'aides pour la sauvegarde de la diversité biologique en milieu rural, Plan d'action national de réduction des produits phytopharmaceutiques)

Objectifs régionaux (Etude détaillée 2016-2026)

Actions 2022

16.1. Conseil des agriculteurs

› **Lien avec les indicateurs n° 1, 4, 7, 13**

- Actions spécifiques liées aux projets de la protection de l'environnement naturel et de l'environnement humain dans le cadre des :
  - » Actions de sauvegarde et de remise en état du milieu naturel (cf. 1.1-1.4. & 2.1)
  - » Actions dans le cadre de la mise en œuvre des plans de gestion Natura2000 (cf. 4.1) et notamment dans le cadre du projet « Natura 2000 verbindet » (cf. 4.2)
  - » Actions en vue de protéger les eaux (cf. 7.1)
  - » Actions de valorisation et de promotion des produits régionaux (cf. 13)

Rôle du Parc
Porteur

Partenaires
ASTA, MAVDr, ANF, AGE MECDD, CONVIS, LWK, IBLA, exploitants du terrain du NGPMëllerdall

Temporalité

En continue

Contribution aux Objectifs de Développement Durable (ODD/Agenda 2030)

© NGPM

INDICATEUR D'ACTION 17 :
Actions menées en faveur d'un tourisme durable

Mission de référence à laquelle se rattache l'indicateur

Économie et Tourisme (Promotion et orientation d'activités de tourisme et de loisirs)

Champ d'action

Activités touristiques

Objectifs

Objectifs nationaux (Loi du 10 août 1993 relative aux Parcs naturels)

Objectifs régionaux (Etude détaillée 2016-2026)

Actions 2022

17.1. Points de vue

› **Lien avec les indicateurs n° 1, 21, 26**

- Participation aux réunions de projet LEADER « Aussichtskataster Regioun Mëllerdall »

Rôle du Parc
Partenaire

Partenaires
ORT MPSL (porteur), LEADER Regioun Mëllerdall, ANF, COL, Commission de sauvegarde, INRA

Temporalité
En continu

Indicateurs d'état
(Effets directs et indirects, plus-value pour la région)

- **Valorisation du patrimoine culturel et touristique :**
  - Renforcement et diversification de l'offre touristique durable
  - Mise à disposition de points d'information touristique
  - Développement des points d'attraits et d'orientation touristique
  - Création de nouveaux points d'attraits
  - Sensibilisation du grand public pour les objectifs du Parc
  - Développement de l'offre pédagogique (EEDD

- **Renforcement du développement régional durable :**
  - Renforcement de la visibilité du Parc naturel
  - Préparation d'un service aux communes/associations/citoyens/touristes

- **Augmentation de la visibilité et notoriété du Parc naturel**

Contribution aux Objectifs de Développement Durable (ODD/Agenda 2030)

-

© NGPM Uli Fielitz

INDICATEUR D'ACTION 18 :
Actions menées en faveur d'un aménagement du territoire respectueux du patrimoine naturel et culturel

Mission de référence à laquelle se rattache l'indicateur

Urbanisme et Mobilité (Promotion et orientation d'un développement économique et socio-culturel intégrant les aspirations légitimes de la population en ce qui concerne leurs possibilités d'emploi, leur qualité de vie et d'habitat)

Champ d'action

Urbanisme

Actions 2022

Pas d'actions spécifiques

Contribution aux Objectifs de Développement Durable (ODD/Agenda 2030)

© NGPM Pierre Haas

INDICATEUR D'ACTION 19 :
Actions menées dans le cadre du SIG

Mission de référence à laquelle se rattache l'indicateur

Urbanisme et Mobilité (Promotion et orientation d'un développement économique et socio-culturel intégrant les aspirations légitimes de la population en ce qui concerne leurs possibilités d'emploi, leur qualité de vie et d'habitat)

Champ d'action

Cellule SIG

Actions 2022

Non applicable - Le NGPMëllerdall ne possède pas de SIG régional.

Contribution aux Objectifs de Développement Durable (ODD/Agenda 2030)

© NGPM Yannick Stirn

INDICATEUR D'ACTION 20 :
Actions menées en faveur d'une mobilité durable

Mission de référence à laquelle se rattache l'indicateur

Urbanisme et Mobilité (Promotion et orientation d'un développement économique et socio-culturel intégrant les aspirations légitimes de la population en ce qui concerne leurs possibilités d'emploi, leur qualité de vie et d'habitat)

Champ d'action

Mobilité

Objectifs

Objectifs nationaux (Loi du 10 août 1993 relative aux Parcs naturels, Loi du 13 septembre 2012 portant la création d'un pacte climat avec les communes)

Objectifs régionaux (Etude détaillée 2016-2026)

Actions 2022

20.1. Actions de mobilité durable

› **Lien avec l'indicateurs n° 6, 9, 17**

- Coordination et communication de la participation collective des communes membres à la campagne « Tour du Duerf 2022 »
- Présentation de la brochure « Roadbook : GoElectric, à la découverte des parcs naturels du Grand-Duché » lors d'une conférence de presse, suivi d›un tour en e-bike à travers les 3 NPs

Rôle du Parc
Partenaire/porteur (selon action)

Partenaires
MEA-AT, MMTP, NPOur, NPÖewersauer, Klimabündnis Lëtzebuerg

Temporalité
Ponctuel

20.2. Late night bus Mëllerdall

› **Lien avec l'indicateurs n° 6, 9, 25**

- En raison de la pandémie du Covid-19 et de l'annulation des événements, le « Late Night Bus Mëllerdall » circulait clairement moins
- au moment de la publication les statistiques n'étaient pas encore disponibles

Rôle du Parc
Porteur

Partenaires
MMTP, Late Night Bus Atert, Mëllerdall, Nordspëtzt, Nordstad asbl, communes membres, communes de Betzdorf, Biwer, Grevenmacher et Manternach

Temporalité
Ponctuel

Informations complémentaires
Le NGPMëllerdall a repris ce projet de la « Jugendkoordinatioun Mëllerdall » sur l'initiative de celle-ci en 2017. La région du LNB Mëllerdall ne coïncide pas avec la région du NGPMëllerdall. Certaines communes du NGPMëllerdall font partie du LNB Nordstad (Fischbach, Larochette, Nommern). Beaufort fait partie des LNB Nordstad et Mëllerdall. Certaines communes du LNB Mëllerdall ne font pas partie de la région du NGPMëllerdall (Betzdorf, Biwer, Grevenmacher, Manternach). La cotisation des communes membres du NGPMëllerdall est assuré, par le budget du NGPMëllerdall. Les commnnes non-membres continueront à payer directement leur cotisation.

© NPOur Caroline Martin

Indicateurs d'état
(Effets directs et indirects, plus-value pour la région)

- **Renforcement du développement régional durable**
  - Amélioration de la mobilité dans le milieu rural
  - Renforcement de l'identité régionale
- **Renforcement de la coopération communale**
- **Sécurité routière**
  - Mesure de sécurité routière offrant un service de rentrée après des festivités locales
- **Coopération interterritoriale avec les communes adjacentes et les autres réseaux «late night bus »**

Contribution aux Objectifs de Développement Durable (ODD/Agenda 2030)

-

INDICATEUR D'ACTION 21 :
Partenariats et coopérations engagés avec d'autres acteurs

Mission de référence à laquelle se rattache l'indicateur

Communication, démocratie locale, partenariats, relations transfrontalières

Champ d'action

Partenariats

Objectifs

Objectifs nationaux (Loi du 10 août 1993 relative aux Parcs naturels)

Objectifs régionaux (Etude détaillée 2016-2026)

Actions 2022

21.1. Activités d'échange au niveau national et international

› **Lien avec l'indicateur n° 23**

- Participation à des réunions de comité d'accompagnement et à des réunions de travail avec les partenaires dans les projets européens (cf. 22)
- Participation aux réunions de la Commission consultative du NGPMëllerdall
- Participation aux réunions de travail et échanges dans le cadre du projet Esch2022 « Au Goût du Terroir »
- Participation aux réunions du groupe de travail régional « Propper Regioun »
- Participation aux réunions du groupe de travail régional touristique des SIT (« Stammdësch »)
- Participation aux réunions entre partenaires du réseau « … sans pesticides »
- Participation aux réunions de préparation de la nouvelle stratégie du GAL Regioun Mëllerdall
- Participation aux réunions de révision des INDICATEURS D'ACTION des trois parcs naturels
- Participation aux réunions d'échange des structures porteuses d'un élément inscrit dans l'inventaire national du patrimoine culturel immatériel
- Représentation au Comité national UNESCO Geopark
- Représentation du NGPMëllerdall au sein du comité de l'ORT MPSL
- Participation aux réunions de l'Observatoire de l'Environnement
- Représentation du NGPMëllerdall au sein du comité du LEADER Regioun Mëllerdall
- Représentation du NGPMëllerdall au sein du COPIL Natura 2000 Mëllerdall et de son bureau
- Représentation au sein du CACC Mëllerdall

- Représentation du NGPMëllerdall au sein de la Commission de sauvegarde de la «Petite Suisse» et de la région du grès de Luxembourg
- Organisation de la journée d'échange des trois parcs naturels (visite du Geo-Pad Hëlt)
- Organisation de la réunion semestrielle des partenaires du projet LIFE-IP ZENAPA avec différentes visites

Rôle du Parc
Porteur, partenaire (selon l'action)

Partenaires
NP Öewersauer, NPOur, LEADER Regioun Mëllerdall, stations biologiques, communes membres, acteurs régionaux et nationaux divers, partenaires respectifs des projets

Temporalité
Ponctuel

21.2. Parc naturel transfrontalier germano-luxembourgeois

› **Lien avec l'indicateur n°1-26**

- Participation aux échanges du groupe de travail établi pour définir la future orientation du Parc naturel transfrontalier germano-luxembourgeois
- Co-auteur du rapport annuel « Diplôme européen des espaces protégés »

Rôle du Parc
Porteur

Partenaires
NPSüdeifel, NPOur, MEA-AT, MUEEF RLP

Temporalité
En continu

21.3. Etablissement d'un accord de partenariat

› **Lien avec les indicateurs n°5, 6, 7, 10, 11, 13, 15, 26**

- Adhésion de 3 nouveaux partenaires au programme partenaires du NGPMëllerdall (catégorie entreprises)
- Organisation d'un événement pour les partenaires du NGPMëllerdall, afin de présenter le programme partenaire et des projets courants plus en détail, ainsi que les mesures de communication prévues dans le programme partenaire

Rôle du Parc
Porteur

Partenaires
Différents acteurs régionaux dans les catégories : partenaires institutionnels, d'éducation, produits régionaux et entreprises

Temporalité
En continu

Informations complémentaires
Les partenaires du NGPMëllerdall partagent la vision de renforcer le développement durable de la région en prenant en compte les aspects économiques, sociaux et environnementaux tout en sauvegardant le patrimoine géologique, naturel, culturel et immatériel.

Indicateurs d'état
(Effets directs et indirects, plus-value pour la région)

- **Renforcement du développement régional durable :**
  - Renforcement de la coopération interrégionale et transfrontalière sur le plan du développement durable : développement de synergies/mise en réseau et échanges de bonnes pratiques
  - Formation et mise à niveau des connaissances
- **Renforcement de la cohésion sociale dans la région**
- **Renforcement de la coopération interterritoriale et transfrontalière**
- **Augmentation de la visibilité et notoriété du Parc naturel**

Contribution aux Objectifs de Développement Durable (ODD/Agenda 2030)

-

INDICATEUR D'ACTION 22 :
Implications dans des projets européens

Mission de référence à laquelle se rattache l'indicateur

Communication, démocratie locale, partenariats, relations transfrontalières

Champ d'action

Financements européens

Objectifs

Objectifs nationaux (Loi du 10 août 1993 relative aux Parcs naturels)

Objectifs régionaux (Etude détaillée 2016-2026)

Actions 2022

22.1. Projet INTERREG VA Grande Région « Pierre sèche »

› **Lien avec les indicateurs n° 1, 10, 11, 23, 26**

- Partenaire du projet INTERREG VA « Grande Région » : Les murs en pierre sèche dans la Grande Région ; protection, restauration et valorisation d'un patrimoine à haute valeur naturelle et paysagère (cf. 10.1, 10.3, 11.1, 23.2, 23.3)

Rôle du Parc
Partenaire (porteur : Parc naturel des deux Ourthes)

Partenaires
- **Partenaires de projet :** Parc Naturel des deux Ourthes (chef de file), Parc Naturel Haute-Sûre Forêt d'Anlier, Institut du Patrimoine wallon, Parc Naturel régional de Lorraine, N&E - Fondation Hëllef fir d'Natur, Association des bâtisseurs en pierre sèche
- **Partenaires méthodologiques :** Parc Naturel Südeifel, Qualité- Village- Wallonie, Ministère de la Communauté germanophone - Patrimoine, INPA Conseil d'architecture, d'urbanisme et de l'environnement de Meurthe et Moselle, Institut Viti-Vinicole, Office National du remembrement, ANF - Service de la Nature, Centre national de la formation professionnelle continue, Fédération française des professionnels de la pierre sèche, Ville de Briey

Temporalité
Début 1.9.2015 (durée initiale : 4 ans, 2ième prolongation jusqu'au 30.06.2022)

Informations complémentaires
- Cofinancement européen total : 381.014,975 € (FEDER)
- Cofinancement national total : 266.135 € (Fonds pour la protection de l'environnement)
- En 2018 la Fédération française des professionnels de la pierre sèche et la Ville de Briey ont rejoint les partenaires méthodologiques et l'Association des bâtisseurs en pierre sèche est devenu partenaire de projet.

22.2. Projet LIFE-IP « ZENAPA »

› **Lien avec les indicateurs n° 6, 11**

- Partenaire du projet LIFE IP « ZENAPA » (Zero emission nature protection areas)

Rôle du Parc

Partenaire (porteur : IfaS, cf. ci-dessous)

Partenaires

IfaS (Institut für angewandtes Stoffstrommanagement, Umweltcampus Birkenfeld), ANE - Akademie für Nachhaltige Entwicklung (Nationalpark Müritz/Mecklenburg-Vorpommern), Bergischer Abfallwirtschaftsverband (Naturpark Bergisches Land/ Nordrhein-Westfalen), Bezirksverband Pfalz (Biosphärenreservat Pfälzer Wald/Rheinland-Pfalz), Biosphärenzweckverband Bliesgau (Biosphärenreservat Bliesgau/Saarland), Geopark Porphyrland. Steinreich in Sachsen e.V. (Geopark Porphyrland/Sachsen), LfU - Landesamt für Umwelt des Landes Brandenburg (Biosphärenreservat Schorfheide Chorin/Brandenburg & Naturpark Barnim/Brandenburg/Berlin), Nationalparkamt Hunsrück-Hochwald (Nationalpark Hunsrück-Hochwald/ Rheinland-Pfalz), Natur- und Geopark Vulkaneifel GmbH (UNESCO Geopark Vulkaneifel/Rheinland-Pfalz) Naturstiftung David (Naturschutzprojekt Hohe Schrecke/Thüringen), Verbandsgemeinde Rhaunen (Modellkommune aus Rheinland-Pfalz)

Temporalité

Début 1.11.2016 (durée : 8 ans)

Informations complémentaires

- Cofinancement européen total : 400.001 € (LIFE)
- Cofinancement national total : 681.250 € (Fonds pour la protection de l'environnement)

22.3. Projet LEADER « Holz vun hei »

› **Lien avec les indicateurs n°5, 6, 11, 14, 17**

- Porteur du projet LEADER « Holz vun hei »

Rôle du Parc

Porteur

Partenaires

MAVDr, ANF Arrondissement Centre – Est, MECDD, Wood Cluster, Groupement des sylviculteurs asbl, communes membres du GAL Mëllerdall, LTA, Jailbird, CIGR, entreprises régionales de transformation du bois, MEt, ORT, SITs, Luxembourg Youth Hostels, Geschäftstelle Holz von Hier, Grünholzmobil, FNEL Scouts & Guides Eechternoacher Quaichlécken, NPOur, NPO, Bureau LEADER Regioun Mëllerdall, préposés forestiers

Temporalité
Début 1.10.2018 (durée initiale : 2 ans, prolongé jusqu'au 30.11.2022)

Informations complémentaires

- Cofinancement total européen (FEADER) et de l'Etat : 101.530 €
- Cofinancement régional total des communes LEADER : 24.310 €

22.4. Projet transnational LEADER « CIRCLE »

› **Lien avec les indicateurs n°11, 15**

- Partenaire du projet LEADER « CIRCLE »

Rôle du Parc
Porteur

Partenaires
LEADER Regioun Mëllerdall, LEADER SkanesEss et LEADER Sydöstra Skåne (Suède), et LEADER Kantri (Finlande)

Temporalité
Début 04.03.2020 (durée initiale : 2 ans, prolongé jusqu'au 30.11.2022)

Informations complémentaires

- Cofinancement total européen (FEADER) et de l'Etat : 40.000 €
- Cofinancement régional total des communes LEADER : 7.500 €

22.5. Projet LEADER « 2021 : UNESCO Global Geopark »

› **Lien avec les indicateurs n°1-26**

- Porteur du projet LEADER « 2021 : UNESCO Global Geopark »

Rôle du Parc
Porteur

Partenaires
LEADER Regioun Mëllerdall, ORT MPSL, SGL, syndicats d'initiative et du tourisme

Temporalité
Début 1.1.2020 (durée : 22 mois)

Informations complémentaires

- Cofinancement total européen (FEADER) et de l'Etat : 32.660 €

22.6. Projet transnational LEADER « UNESCO Global Geoparks - Kooperation von Sandlandschaften »

› **Lien avec les indicateurs n°11, 17, 21, 26**

- Porteur du projet LEADER « UNESCO Global Geoparks - Kooperation von Sandlandschaften »

Rôle du Parc
Porteur

Partenaires
LEADER Regioun Mëllerdall, De Hondsrug UGGP, TERRA.vita UGGP, Vulkaneifel UGGP, Famenne-Ardenne UGGP, ORT-MPSL, SGL

Temporalité
1.08.2021 - 30.11.2022

Informations complémentaires

- Cofinancement total européen (FEADER) et de l'Etat : 5.000 € (100%)

22.7. Implication en tant que partenaire méthodologique

› **Lien avec les indicateurs n°1, 13, 15, 17**

- Projet INTERREG VA Grande Région « Barrierefreiheit ohne Grenzen » (porteur de projet : ORT MPSL)
- Projet LEADER « Aussichtskataster Regioun Mëllerdall » (porteur de projet: RIM asbl)
- Projet LEADER « De Mëllerdall – eng Regioun mat Goût » (porteur de projet : Mëllerdaller Produzenten asbl)
- Projet transnational LEADER « Co-working spaces » (porteur de projet: LEADER Regioun Mëllerdall)
- Projet LIFE « Bats & Birds – providing Bed & Breakfast for Bats and Birds» (porteur de projet: N&E - Fondation Hëllef fir d'Natur)
- Projet INTERREG « AROMA - Approvisionnement Régional Organisé pour une Meilleure Alimentation » (porteur de projet : Département Meurthe-et-Moselle (F))

Rôle du Parc
Partenaire

Partenaires
MAVDr, RIM asbl, ORT MPSL, Syndicats d'initiative, LEADER Regioun Mëllerdall, N&E - Fondation Hëllef fir d'Natur, Département Meurthe-et-Moselle

Temporalité
Ponctuel

Indicateurs d'état
(Effets directs et indirects, plus-value pour la région)

- **Renforcement du développement régional durable :**
  - Renforcement de la coopération interrégionale et transfrontalière sur le plan du développement durable : développement de synergies/mise en réseau et échanges de bonnes pratiques
  - Formation et mise à niveau des connaissances
  - Contribution à la création de nouveaux produits touristiques et à la valorisation touristique de la région
  - Acquisitions de moyens financiers supplémentaires
  - Contribution à la sauvegarde et de remise en état du milieu naturel et du patrimoine culturel

- **Renforcement des stratégies dans le domaine de l'énergie et de la protection du climat :**
  - Information, sensibilisation et motivation du grand public
  - Mise en réseau et soutien de la coopération régionale
  - Mise à niveau et échange de bonnes pratiques etc.

- **Renforcement de la coopération interterritoriale et transfrontalière :**

  Développement de synergies/mise en réseau et échanges de bonnes pratiques

- **Augmentation de la visibilité et notoriété du Parc naturel**

Contribution aux Objectifs de Développement Durable (ODD/Agenda 2030)

-

INDICATEUR D'ACTION 23 :
Actions de marketing (journal, points d'information, sites web, newsletter, présence foires, etc.)

Mission de référence à laquelle se rattache l'indicateur

Communication, démocratie locale, partenariats, relations transfrontalières

Champ d'action

Communication, identité régionale

Objectifs

Objectifs nationaux (Loi du 10 août 1993 relative aux Parcs naturels)

Objectifs régionaux (Etude détaillée 2016-2026)

Actions 2022

23.1. Publications à diffusion régulière

› **Lien avec les indicateurs n°1, 5, 6, 10, 11, 25, 26**

- **Brochure d'activités 20/21 :** « Eisen Naturpark : fir jiddereen eppes dobäi » coordination et organisation des activités (tirage 13.500 ex., dont distribution à tous les ménages (12.000)), liste de diffusion avec environ 850 adresses e-mail
- **Journal des Parcs naturpark.lu :** deux éditions (en allemand, français et luxembourgeois) (tirage : n°13 : 32.000, n°14 : 31.500) ensemble avec le NP Öewersauer et le NP Our, distribution aux 29.937/30.043 ménages des 3 régions et envoi à 563/547 abonnés nationaux et européens
- **Regioun Mëllerdall News :** trois éditions par année (en allemand et français) ; tirage : 21.700 ; ensemble avec LEADER Regioun Mëllerdall et l'ORT MPSL
- Rédaction et publication d'articles & d'annonces dans les bulletins communaux
- **Newsletter :** envoi de 4 newsletters en allemand et français à 912 abonnés
- **Rapport annuel 2021 :** préparation du document, concertation des trois NP et publication en ligne
- **Indicateurs d'action 2021 :** préparation du document, concertation des trois NP et publication en ligne

Rôle du Parc
Porteur

Partenaires
NPOur, NPÖewersauer, MEA-AT, ANF, LEADER Regioun Mëllerdall, communes membres, citoyens, entreprises régionales, personnes privés et administrations soutenant le dépliant d'activités

Temporalité
En continu

23.2. Sites web et médias sociaux

› **Lien avec les indicateurs n° 11, 25**

- naturpark-mellerdall.lu / geopark-mellerdall.lu: 12.393 visiteurs (dont 61% avec le smartphone)
- naturpark.lu : 2.666 visiteurs (nouveau site en ligne depuis mai 2020)
- Présence sur d'autres sites : luxembourg.lu, visitluxembourg.com, naturwanderpark.eu, lb.wikipedia.org, inspiringluxembourg.public.lu, environnement.public.lu, unesco.public.lu, infogreen.lu, mullerthal.lu, moien.lu, rtl.lu, delano.lu, volontaires.lu, city-cycling.org, europarc.org, globalgeoparksnetwork.org, visitgeoparks.org, europeangeoparks.org
- Issuu.com/naturpark.lu : publication de 9 documents concernant le NGPM ; 58.649 impressions, 17.369 lectures en ligne, 158 clicks sur les liens intégrés dans les publications
- Médias sociaux :
  - page Facebook NGPMëllerdall :
    - 302 posts
    - 9.035 followers (+2.069 en 2022)
    - 24 contacts par message privé
  - page Facebook naturpark.lu :
    - 49 posts
    - 3023 followers
    - 25 contacts par message privé
    - YouTube: publication de 3 vidéos ; 262 abonnés (+38 en 2021)
    - Instagram : 2.600 followers ; 82 posts ; 200 stories

Rôle du Parc
Porteur

Partenaires
NPOur, NPÖewersauer, MEA-AT

Temporalité
En continu

23.3. Relations avec la presse

› **Lien avec les indicateurs n° 11, 25**

- Conférences de presse
  - » 21.04.2022 : Communication de l'adhésion du NGPM au réseau des géoparcs mondiaux de l'UNESCO
  - » 23.07.2022 : Présentation du Roadbook « Go Electric »
- Envoi de 16 communiqués de presse
- Divers articles de presse (journaux nationaux, régionaux, transfrontaliers, bulletins communaux, etc.)
- Divers interviews en direct et enregistrés (Radio 100,7, RTL Radio Lëtzebuerg, Radion l'Essentiel)
- IP/RTL : production et diffusion de spot radio et de bandes d'annonces digitales
- Interview avec France 3 Lorraine sur le NGPM et le label UGGp

Rôle du Parc
Porteur

Partenaires
MEA-AT, MECDD, communes membres, presse

Temporalité
Ponctuel

23.4. Productions audiovisuelles

› **Lien avec les indicateurs n° 11, 17, 25**

- Production d'une vidéo « UNESCO Global Geopark »
- Production d'une vidéo sur la « Wall of Geoparks » et l'exposition du NGPMëllerdall
- Production d'une épisode de la série « Kurioses am Natur- & Geopark »
- Production d'un film partiellement animé sur les UNESCO Global Geoparks et les UGGPs Mëllerdall, De Hondsrug (NL), TERRA.vita (D), Vulkaneifel (D), Famenne-Ardenne (B) (dans le cadre projet LEADER « 2021 : UNESCO Global Geopark »)

Rôle du Parc
Porteur, partenaire

Partenaires
NPÖewersauer, NPOur, communes membres, LEADER Regioun Mëllerdall, De Hondsrug UGGP (NL), TERRA.vita UGGP (D),Vulkaneifel UGGP (D), UGGP Famenne-Ardenne UGGP (B)

Temporalité
Ponctuel

23.5. Présence avec un stand d'info lors d'événements-clef

› **Lien avec les indicateurs n° 11, 13, 25, 26**

- Waasserfest au NPÖewersauer
- Naturparkfest au NPOur
- Bourse aux plantes au NPOur et au Berdorfer Eck
- Bourse aux semences au Generatiounsgaart à Beaufort
- Esch 2022 : « Au Goût du Terroir » à Bascharage

Rôle du Parc
Porteur

Partenaires
Esch 2022, NPÖewersauer, NPOur, Berdorfer Eck, Generatiounsgaart

Temporalité
Ponctuel

23.6. Identification du territoire du Parc et supports marketing

› **Lien avec les indicateurs n°26**

- Création de moules pour la production de savons avec le fossile d'une griffe du diable (dans le cadre projet LEADER « 2021 : UNESCO Global Geopark »)
- Création d'une signature de courriel commune
- Adaptation de divers supports en rajoutant le logo « UNESCO Global Geopark » (arrêts de bus, signalétique, tampons, entêtes de lettres, PPT, Templates, stickers, lettrage de voitures, vêtements)
- Création de différentes annonces et formats digitaux pour la promotion de l'adhésion au réseau des géoparcs de l'UNESCO

Rôle du Parc
Porteur

Partenaires
MEA-AT, LEADER Regioun Mëllerdall, communes membres

Temporalité
Exceptionnel

23.7. Présentations de promotion du NGPMëllerdall et de ses projets

› **Lien avec l'indicateur n°1-26**

- Organisation de la 4ième semaine du NGPMëllerdall avec différents événements et offres pour célébrer l'adhésion du NGPMëllerdall au réseau des géoparcs mondiaux de l'UNESCO
- Organisation du 3ième « Mount vum Bongert » (cf. 13.6.)
- Présentation du NGPM et du label UGGp à l'internat St. Willibrord
- Préparation d'une série de timbres sur le UGGp Mëllerdall avec Post Luxembourg

Rôle du Parc
Porteur

Partenaires
Communes membres, MEA-AT, partenaires officiels, ORT MPSL

Temporalité
Ponctuel

© NGPM Josip Nerancic

Indicateurs d'état
(Effets directs et indirects, plus-value pour la région)

- **Renforcement du développement régional durable :**
  - Renforcement de l'identité régionale
  - Sensibilisation du grand public pour les objectifs du Parc
  - Mise en réseau d'acteurs et mise à niveau des connaissances pour des tiers
- **Coopération interterritoriale :**
  - Présence commune des trois Parcs
  - Développement de synergies grâce à la coopération entre les Parcs naturels
- **Renforcement de la cohésion sociale dans la région**
- **Sensibilisation et éducation à l'environnement et au développement durable :**
  - Information, sensibilisation, formation et mobilisation des acteurs régionaux et du grand public
  - Education à l'environnement et au développement durable (EEDD)
- **Augmentation de la visibilité et la notoriété des trois Parcs**

Contribution aux Objectifs de Développement Durable (ODD/Agenda 2030)

-

INDICATEUR D'ACTION 24 :
Actions menées dans le cadre de la gestion de la Resource Database

Mission de référence à laquelle se rattache l'indicateur

Communication, démocratie locale, partenariats, relations transfrontalières

Champ d'action

Communication, identité régionale

Objectifs

/

Actions 2022

24.1. Alimentation de la banque de données

› **Lien avec les indicateurs n°1-26**

- saisie de photos (5.315 photos à la date du 31.12.2022)
- contrôle et correction de l'indexation des contenus

Rôle du Parc
Porteur

Partenaires
NPOur, NPÖewersauer, photographes

Temporalité
En continu

Indicateurs d'état
(Effets directs et indirects, plus-value pour la région)

- **Documentation centralisée et sécurisée**
- **Coopération interterritoriale**
  - Développement de synergies grâce à la coopération entre les Parcs naturels

INDICATEUR D'ACTION 25 :
Actions de participation et de recueil d'avis / propositions des habitants du Parc naturel.

Mission de référence à laquelle se rattache l'indicateur

Communication, démocratie locale, partenariats, relations transfrontalières

Champ d'action

Démocratie participative

Objectifs

Objectifs nationaux (Loi du 10 août 1993 relative aux Parcs naturels)

Objectifs régionaux (Etude détaillée 2016-2026)

Actions 2022

25.1. Recueil d'avis et d'idées

› **Lien avec les indicateurs n°1-26**

- Journal des Parcs « naturpark.lu » : demande de feedback
- Site web : www.naturpark-mellerdall.lu: demande feedback par courriel (info@naturpark-mellerdall.lu)
- Evaluation des activités du Parc par le biais d'un formulaire d'évaluation en ligne
- Réunions et avis de la commission consultative du NGPMëllerdall

Rôle du Parc
Porteur

Partenaires
NPOur, NPÖewersauer, Commission consultative

Temporalité
En continu

25.2. Initiatives de participation

- Animation et pilotage d'un groupe de travail dans la cadre du projet LEADER « Holz vun hei »
- Animation et pilotage d'un groupe de travail régional « Klimapakt »
- Élaboration d'un nouveau concours pour jeunes, action commune des 3 NPs en étroite collaboration avec le MEA-AT

Rôle du Parc
Porteur

Partenaires
MEA-AT, NPOur, NPÖewersauer, communes membres, citoyens, conseillers climat, ANF

Temporalité
En continu

© NGPM Oli Frisch

Indicateurs d'état
(Effets directs et indirects, plus-value pour la région)

- **Renforcement de l'identité régionale :**
  - Renforcement de l'identification avec le Parc naturel
  - Mise en place d'un processus participatif

- **Augmentation de la visibilité et notoriété du Parc naturel :**
  - Sensibilisation du grand public pour les objectifs du Parc
  - Assurance de la qualité de la présence du Parc et de ses activités

- **Renforcement du développement régional durable :**
  - Mise en réseau d'acteurs
  - Renforcement du lien entre le Parc naturel et la population (locale)
  - Elargissement du réseau des partenaires du Parc naturel
  - Assurance de la qualité de la présence du Parc et de ses activités
  - Soutien financier de projets de tiers

- **Coopération interterritoriale :**
  - Développement de synergies grâce à la coopération entre les Parcs naturels

---

Contribution aux Objectifs de Développement Durable (ODD/Agenda 2030)

-

INDICATEUR D'ACTION 26 :
Actions spécifiques liées au label « UNESCO Global Geopark »

Mission de référence à laquelle se rattache l'indicateur

Geopark

Champ d'action

Geopark

Objectifs

Objectifs internationaux (Objectifs de développement durable des Nations Unies, Operational Guidelines for UNESCO Global Geoparks)

Objectifs régionaux (Etude détaillée 2016-2026)

Actions 2022

› **Lien avec les indicateurs n° 1-25**

26.1. Activités régionales et nationales dans le cadre du label « UNESCO Global Geopark »

- Obtention de la reconnaissance de l'UNESCO en tant que Géoparc mondial de l'UNESCO (avril 2022)
- Réunion du Comité national des géoparcs UNESCO
- Publications sur l'adhésion au réseau des UGGPs dans différents bulletins communaux
- Organisation d'une séance académique avec invités internationaux, nationaux et régionaux ainsi que membres du GGN pour célébrer l'obtention du label UNECO Global Geopark
- Organisation de la semaine du Natur- & Geopark dans la période retenue par le EGN
- Visite guidée du géosite de l'année Hëlt avec son Altesse Royale le Grand-Duc Henri à l'occasion de l'obtention du label UNECO Global Geopark
- Visite du sous-directeur général, F.E. Matako, et du chef d'unité, Z. Pashayev, secteur de la priorité Afrique et relations extérieures UNESCO, dans le cadre du 75e anniversaire de l'adhésion du Luxembourg à l'UNESCO.
- Réunion d'échange avec l'équipe de la MAB Minett

Rôle du Parc
Porteur

© NGPM

Partenaires

MEA-AT, MECDD, Ministère de la Culture, Commission luxembourgeoise pour la coopération avec l'UNESCO, SGL, ORT MPSL, AGE, INRA, MNHNL, INPA, LEADER Regioun Mëllerdall, LIST, FNR, Auberges de Jeunesse Luxembourgeoises asbl, Université de Luxembourg, commission consultative, communes membres, MAB Minett

Temporalité

En continu, ponctuel

Informations complémentaires

Changement du nom de l'indicateur d'action à la suite de l'attribution du label UGGP en 202. Toutes les actions menées contribuent au maintien du label.

© NGPM

© NGPM

© NGPM Josip Nerancic

© NGPM

26.2. Activités dans le réseau international « UNESCO Global Geoparks »

› Lien avec les indicateurs n°1-25

- Participation et présentation de la région lors de l'événement de bienvenue des nouveaux GGNs (en ligne)
- Participation à l'EGN springmeeting (De Hondsrug UGGp, NL)
- Participation à l'GGN advisory committee meeting (online)
- Participation active à la 16ème conférence de l'EGN avec 2 présentations (Sesia Val Grande UGGp, IT)
- Ouverture de la Geo-Expo à Beaufort et du Wall of Geoparks, vitrine avec de différentes pierres d'autres UGGps
- Mise en œuvre des mesures dans le cadre des projets LEADER « 2021 : UNESCO Global Geopark » et « UNESCO Global Geoparks – Kooperation von Sandlandschaften » (cf. 22.7., 22.8., 23.4., 23.6.)
- Mention d'autres UGGps dans des articles de presse nationaux
- Coopération avec le Vulkaneifel UGGp (DE) dans le cadre du projet LIFE-IP ZENAPA
- Réunion avec les UGGps avoisinants Vulkaneifel (DE) et Famenne-Ardenne (BE)
- Accueil de Lisa Heinz, gestionnaire du Waitaki Whitestone aUGGP (NZ)

© NGPM Josip Nerancic

© NGPM

- Coopération avec Scheldedelta aUGGp (NL), Karawanke/Karawanken UGGp (AT & SI), Lanzarote and Chinijo Islands UGGp (ES)
- Participation au projet international « GEOfood for sustainable development in UNESCO Global Geoparks » dans le cadre du International Geoscience Programme de l'UNESCO (cf. 13.7)
- Participation à la réunion du groupe de travail EGN sur l'implication des jeunes dans les géoparcs
- Réunion préparatoire pour l'élaboration d'une proposition de projet INTERREG VI Grande Région «Sous nos pieds» - Patrimoine géologique et industriel associé dans les parcs naturels luxembourgeois, belge, français et allemand, dont le Vulkaneifel UGGp (D) et le Fanemme-Ardenne UGGp (B)
- Rédaction de nombreux rapports et articles pour EGN Magazine, EGN Newsletter, EGN Week, GGN Geodiversity Day, EGN World soil day, Enquête sur les phénomènes météorologiques extrêmes, publication sur la géodiversité dans les UGGPs, fourniture d'informations pour un livre sur les UGGPs ainsi que d'autres matériels d'information

Rôle du Parc
Partenaire

Partenaires
Lesvos Island UGGp, Hateg UGGp, Vulkaneifel UGGp, GGN, Laukauvuori-Hämeenkangas UGGp, LEADER Regioun Mëllerdall, De Hondsrug UGGp, EGN, GGN, LEADER Regioun Mëllerdall, ORT MPSL

Temporalité
Ponctuel

26.3. Activités dans le domaine des géosciences

› **Lien avec les indicateurs n°1-25**

- Rédaction d'un article scientifique en tant que coauteur :

  S. Marx, B. Leiner, F. Flammang, L. Leydet, J. Juilleret, B. Kausch, R. Schneider, S. Thiele-Bruhn & M. Lorenz (2022): D-01 Unterwegs im Gebiet des Luxemburger Sandsteins und des Steinmergelkeupers (LU). – in: M. Lorenz, S. Thiele-Bruhn & Chr. Ahl (Schriftleitung) (2022): Exkursionsführer Trier 2021/2022. – Deutsche Bodenkundliche Gesellschaft (DBG) Mitteilungen Band 120: 225-244.
- Collecte de publications scientifiques sur la région et le Grès de Luxembourg
- Échanges scientifiques avec différentes institutions scientifiques nationales et internationales : LIST, MNHN, INRA, SGL, Universités de Luxembourg, Trèves, Louvain, Wroclaw, Bonn

Rôle du Parc
Porteur / partenaire

Partenaires
UNSCO, ASTA, LIST, MNHN, INRA, SGL, Universités de Luxembourg, Trèves, Louvain, Wroclaw, Berlin

Temporalité
En continu, ponctuel

Indicateurs d'état
(Effets directs et indirects, plus-value pour la région)

- **Valorisation du patrimoine géologique :**
  - Sensibilisation pour le patrimoine géologique et géomorphologique de la région
  - Sensibilisation pour le patrimoine naturelle et culturelle de la région
  - Information et sensibilisation du grand public

- **Renforcement du développement régional durable :**
  - Création d'un élément didactique
  - Création d'un point nouveau d'attrait pour les touristes et la population locale
  - Création d'un instrument de planification pour les communes membres
  - Renforcement de l'identité régionale
  - Augmentation de la valeur touristique de la région

- **Augmentation de la visibilité et de la notoriété du Parc naturel**

Contribution aux Objectifs de Développement Durable (ODD/Agenda 2030)

-

© Claude Kolwelter

EDITEUR :

Natur- & Geopark Mëllerdall

8, rue de l'Auberge
L-6315 Beaufort

Personne de contact : Claude Petit
Claude.Petit@naturpark-mellerdall.lu

www.naturpark-mellerdall.lu

Conseil scientifique :

Luxembourg Institute of socio-economic research (LISER)

11, Porte des Sciences Campus Belval
L-4366 Esch-sur-Alzette

Personne de contact: Antoine Decoville

En collaboration avec :

Ministère de l'Energie et de l'Aménagement du Territoire

Département de l'Aménagement du territoire

4, Place de l'Europe
L-1499 Luxembourg

Personne de contact : Liette Mathieu
Liette.Mathieu@mat.etat.lu

Parc naturel de l'Our

12, Parc
L-9836 Hosingen

Parc naturel de la Haute-Sûre

15, route de Lultzhausen
L-9650 Esch-sur-Sûre

LAYOUT :

ka communications s.à r.l.

Design & Marketing

50, rue des Remparts
L-6477 Echternach
Personne de contact: Susanne Pauli